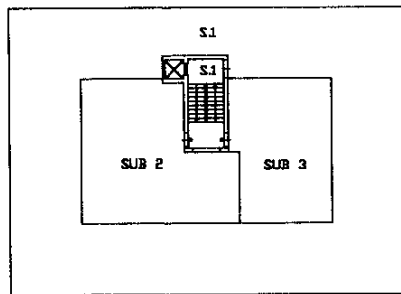


Agenzia del Territorio
CATASTO FABBRICATI
Ufficio Provinciale di
Napoli

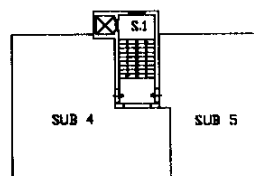
ELABORATO PLANIMETRICO
Compilato da:

Comune di Melito Di Napoli	Protocollo n. 000368704 del 10/04/2003
Sezione: Foglio: 4 Particella: 705	Tipo Mappale n. 1375 del 14/03/2003

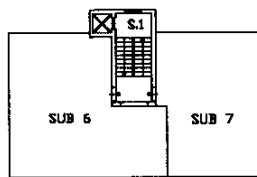
Dimostrazione grafica dei subalterni	Scala 1 : 500
--------------------------------------	---------------



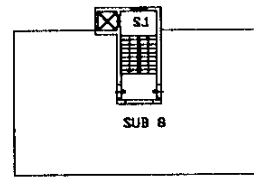
PIANTA PIANO TERRA



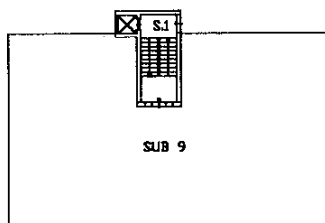
PIANTA PIANO PRIMO



PIANTA PIANO SECONDO



PIANTA PIANO TERZO



PIANTA PIANO S1



Elaborato Planimetrico - Catasto dei Fabbricati - Situazione al 11/06/2025 - Comune di MELITO DI NAPOLI(F11) - < Foglio 4 Particella 705 >

Ultima planimetria in atti