

MODULARIO
F. rig. rend. 497



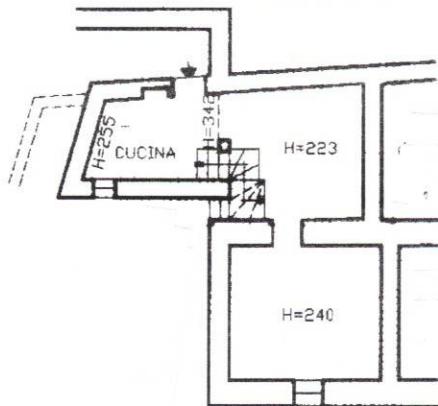
MINISTERO DELLE FINANZE
DIREZIONE GENERALE DEL CATASTO E DEI SS TT. EE.
CATASTO EDILIZIO URBANO (RDL 13-4-1939, n. 652)

LIRE
385

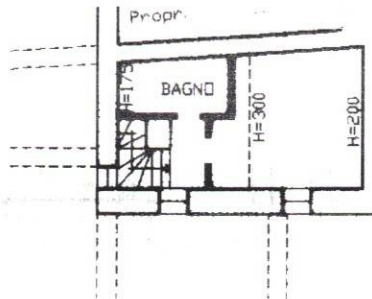
Planimetria di u.i.u. in Comune di PERETO via SAN NICOLA CIV. 38

P.T.

VIA SAN NICOLA

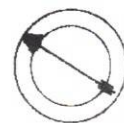


P.I.



Prop.
C.N.
L.N.

ORIENTAMENTO



SCALA DI 1:200

Dichiarazione di N.C.
Denuncia di variazione

Compilata dal C. Titolo, cognome e nome

RISERVATO ALL'UFFICIO

319/93

Data presentazione: 16/04/1993 - Data: 10/07/2025 - n. T44364

Totale schede: 11 - Formato di acquisizione: A4 (210x297) - Formato stampa richiesto: A4 (210x297) - n. 139 sub 15

della provincia di PERETO data 10/07/2025 Firma [Signature]



input 01
Catasto di Fabricati - Situazione al 10/07/2025 - Comune di PERETO (G449) - < Foglio 11 - Particella 139 - Subaltemo 34 >