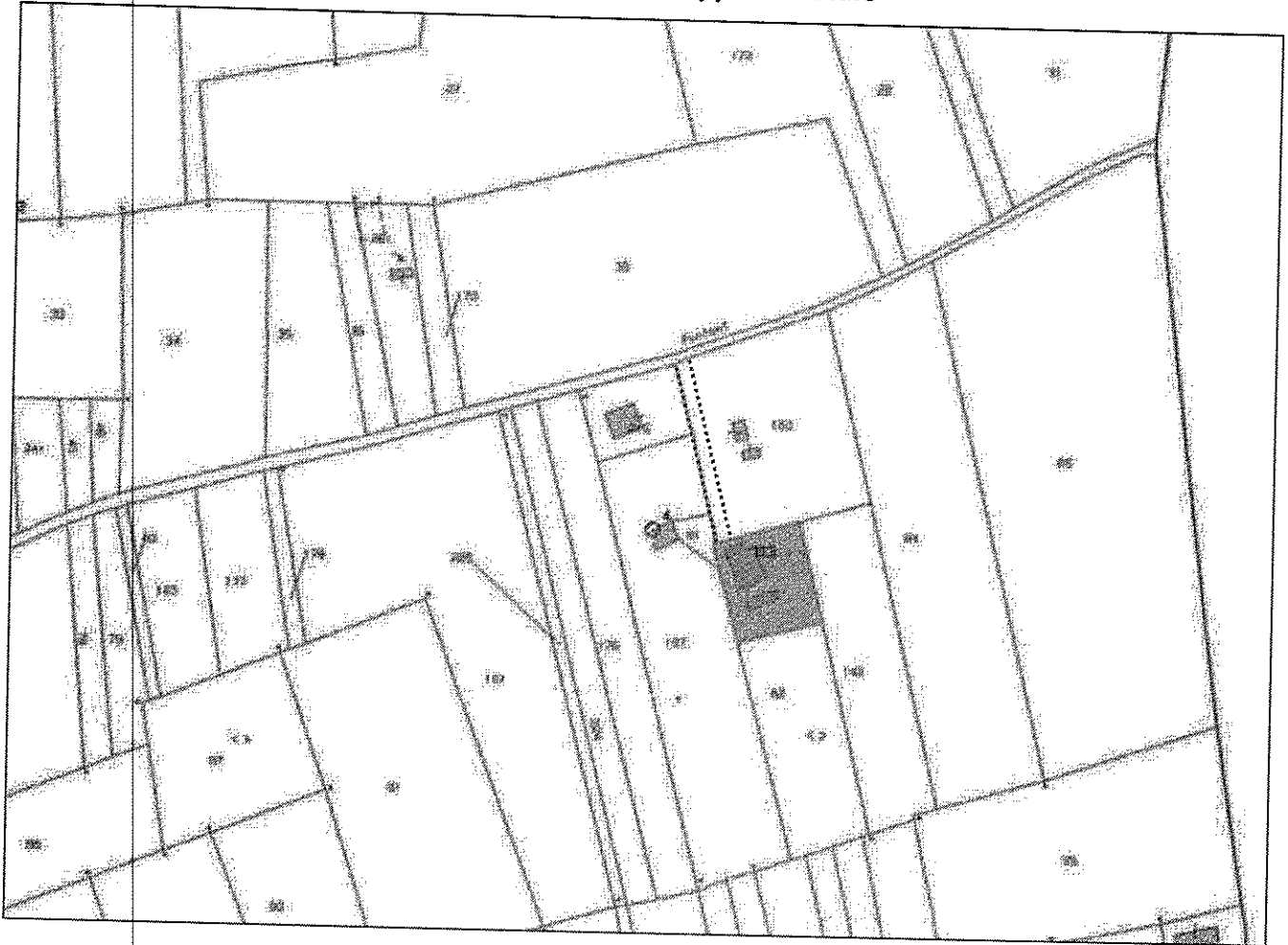


03) ACCESSO ATTI EFFETTUATO PRESSO L'AGENZIA DELLE ENTRATE (Catasto)

A- Estratto di mappa catastale




COMUNE DI RIETI

C.F. Fg n. 27 p.lla 83 sub. 1



Particella in cui sono situati i beni in stima



Strada di accesso su altra proprietà esterna alla procedura



B- Planimetria catastale

Data presentazione: 01/01/1993 - Data: 24/01/2023 - n. T103798 - Richiedente: LNGLDAS8C30H501W

PORTALE
E-CATASTRO



MINISTERO DELLE FINANZE
DIREZIONE GENERALE DEL CATASTO E DEI SERVIZI TECNICI ERARIALI

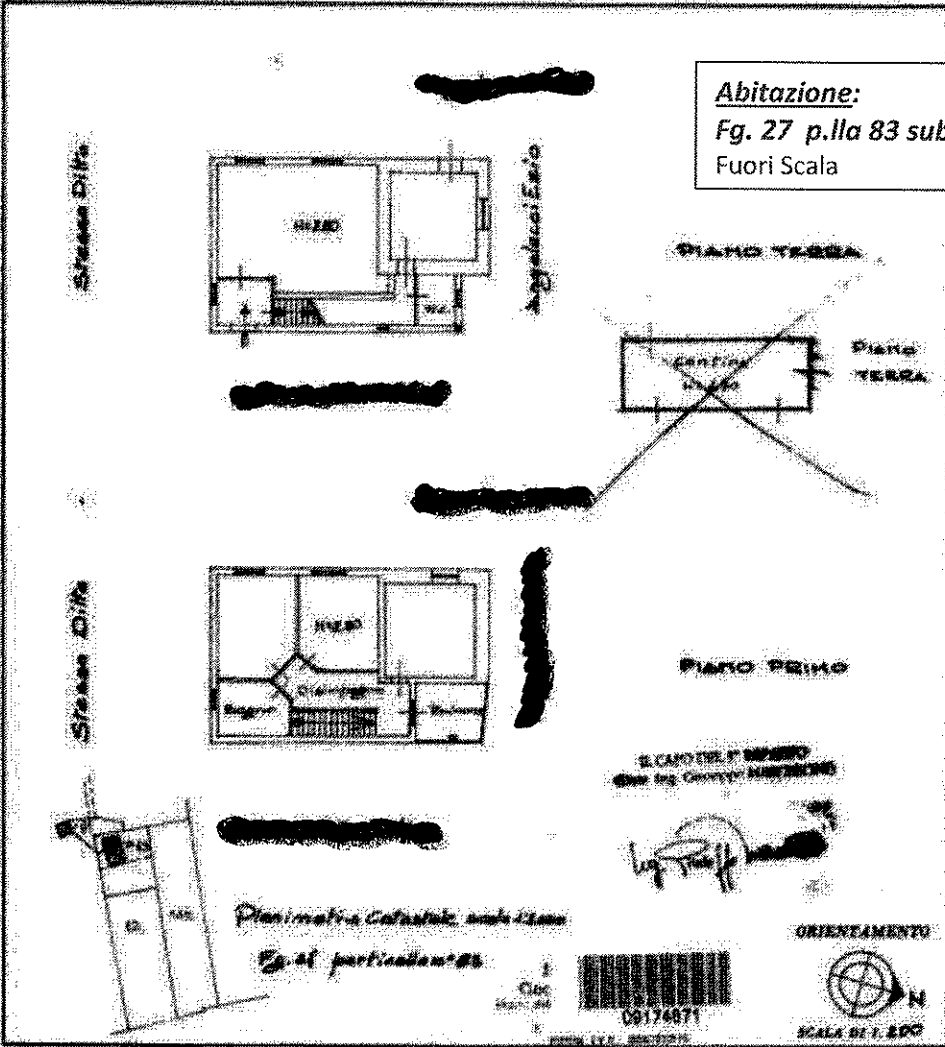
Mod. B (Nuovo Catasto Edilizio Urbano)

Lire
150

NUOVO CATASTO EDILIZIO URBANO

(C. DECRETI LEGGE N. 475 DEL 30.9.1999)

Planimetria dell'immobile situato nel Comune di Rieti Via TORRETTA
Ditta MARZANI FRAUZE nata a Roma il 02-01-1924 e Vicini Anna Maria a Rieti il 02-3-1929
Allegata alle dichiarazioni presentate all'Ufficio Tecnico Esenziale di Rieti.



SPAZIO RISERVATO PER LE ANNOTAZIONI D'UFFICIO

DATA 3-11-86
PROV. N. 2/111

Completata dal Geom. Fulvio Micheli
(Firma autografa sottoscritta)
Incarico all'Albo dei Geometri
della Provincia di Rieti
data 26-11-1986
Firma M. Micheli

Catasto del Pubblico - Situazione al 24/01/2023 - Comune di RIETI (RM) - Sez. urbana RI - Foglio 27 - Particella 83 - Subalterno 1 - VIA TORRETTA n. 205 Piano 1-1

Ultima planimetria in atti
Data presentazione: 01/01/1993 - Data: 24/01/2023 - n. T103798 - Richiedente: LNGLDAS8C30H501W
Formato scheda: 1 - Formato di acquisizione: A3(297x420) - Formato stampa tecnica: A4(210x297)