



# DOCUMENTAZIONE FOTOGRAFICA






















**Agenzia del Territorio  
CATASTO FABBRICATI  
Ufficio Provinciale di  
Roma**

Dichiarazione protocollo n. RM0701478 del 30/09/2004

Planimetria di u.i.u. in Comune di Colonna

Via Dei Bellucci

civ. SNC

Identificativi Catastali:

Sezione:  
Foglio: 6  
Particella: 592  
Subalterno: 502

Compilata da:  
Di Loreto Andrea

Iscritto all'albo:  
Ingegneri

Prov. Roma

N. 24063

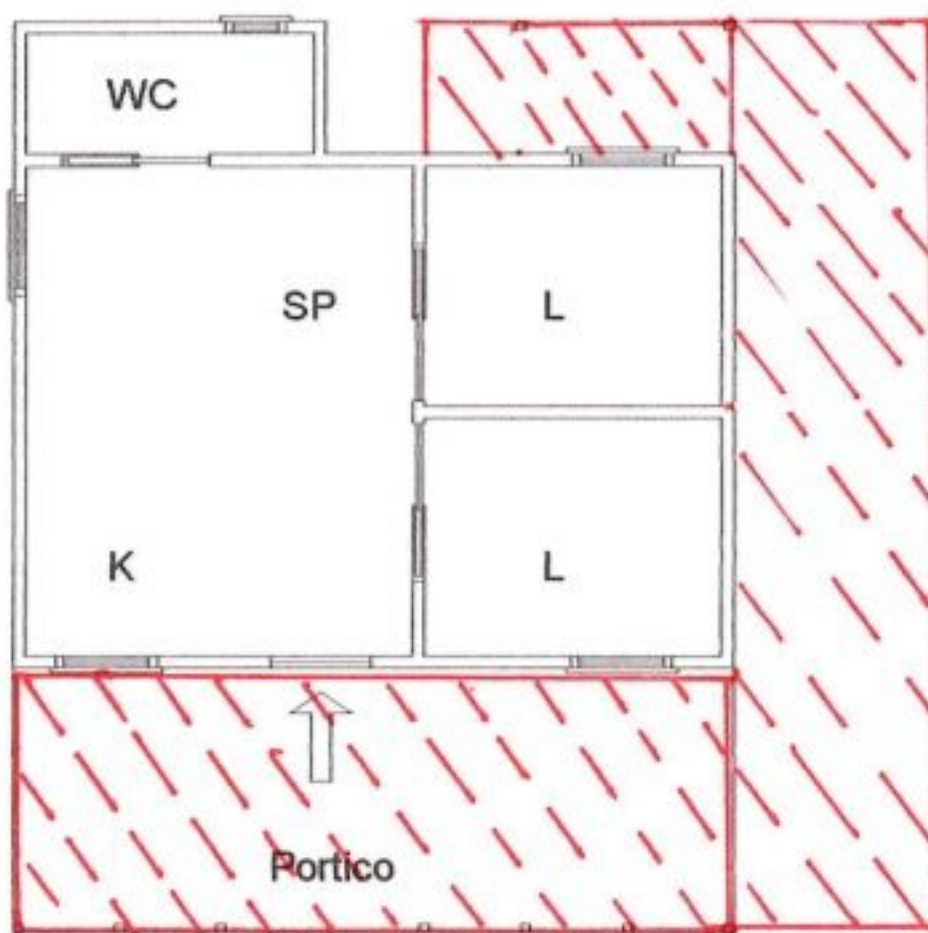
Scheda n. 1

Scala 1:100

Abitazione  
Piano Terra  
Hm = 304

Distacco verso P.Ila 265

**AREA OGGETTO DI APLIAMENTO  
DA DEMOLIRE**

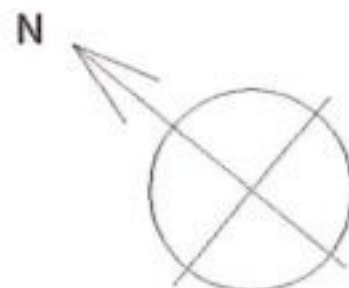


Distacco verso P.Ila 264 e P.Ila 428

Distacco verso P.Ila 277 e P.Ila 278

**AREA OGGETTO DI APLIAMENTO  
DA DEMOLIRE**

Distacco verso Via dei Bellucci



Catasto dei Fabbricati - Situazione al 22/05/2021 - Comune di COLONNA (C900) - < Foglio: 6 - Particella: 592 - Subalterno: 502 >  
VIA DEI BELLUCCI SNC piano: T.