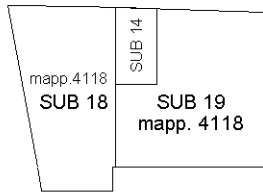


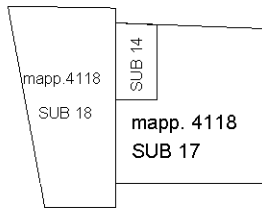
**Agenzia delle Entrate**  
**CATASTO FABBRICATI**  
**Ufficio Provinciale di**  
**Vercelli**

<b>ELABORATO PLANIMETRICO</b>	
Compilato da: Albera Giuliana	
Iscritto all'albo: Architetti	
Prov. Vercelli	N. 00504

Comune di Livorno Ferraris	Protocollo n. VC0032278 del 15/06/2015
Sezione: Foglio: 63 Particella: 4118	Tipo Mappale n. del
Dimostrazione grafica dei subalterni <span style="float: right;">Scala 1 : 500</span>	



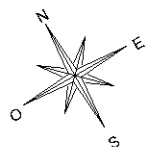
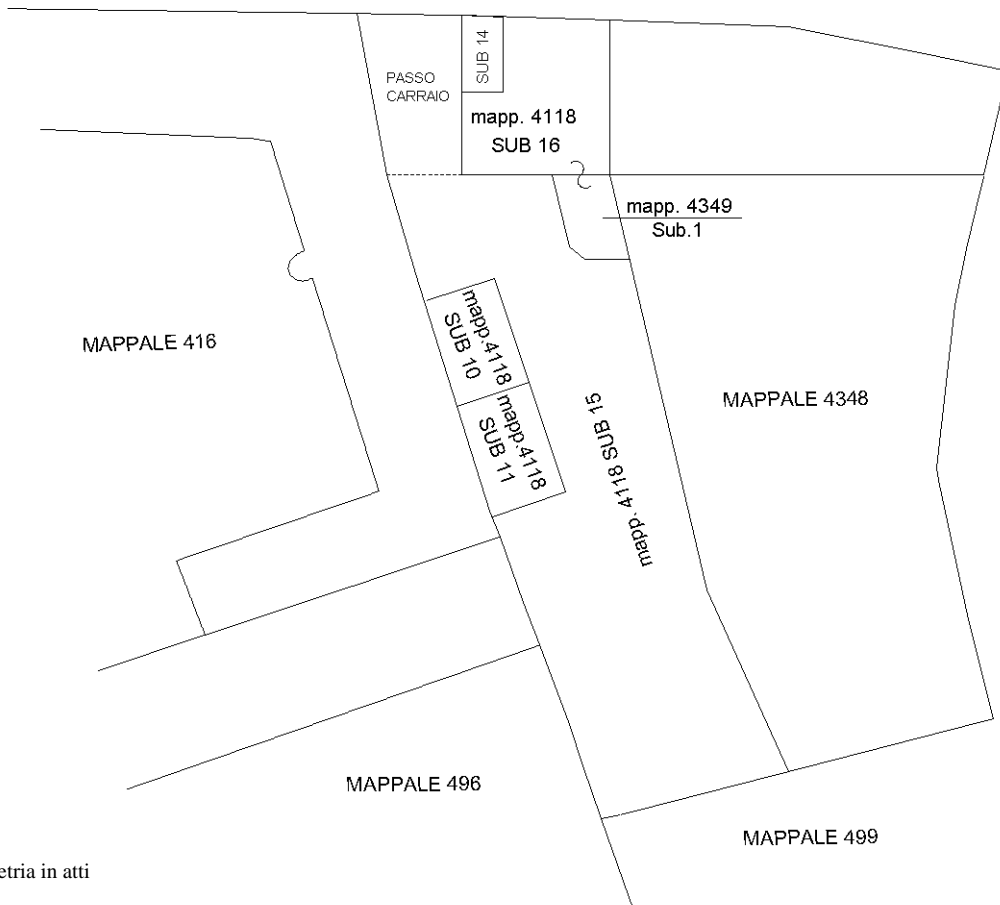
PIANO SECONDO (SOTTOTETTO)



PIANO PRIMO

- SUB10- TETTOIA
- SUB11- TETTOIA
- SUB14- VANO SCALA  
COMUNE AI SUB 18-19
- SUB 15 CORTE COMUNE  
E PASSO CARRAIO  
AI SUB 10-11-17-18-19
- SUB16- NEGOZIO
- SUB17- ABITAZIONE
- SUB18- ABITAZIONE
- SUB19- DEPOSITO

**VIA ADAMO FERRARIS**



Ultima planimetria in atti

