

ELABORATO PLANIMETRICO

Compilato da:

Iscritto all'albo:
Geometri

Prov. Mondovi' N. 00407

**Agenzia del Territorio
CATASTO FABBRICATI
Ufficio Provinciale di
Cuneo**

Comune di Prunetto

Sezione: Foglio: 10 Particella: 38

Protocollo n. CN0044098 del 27/02/2013

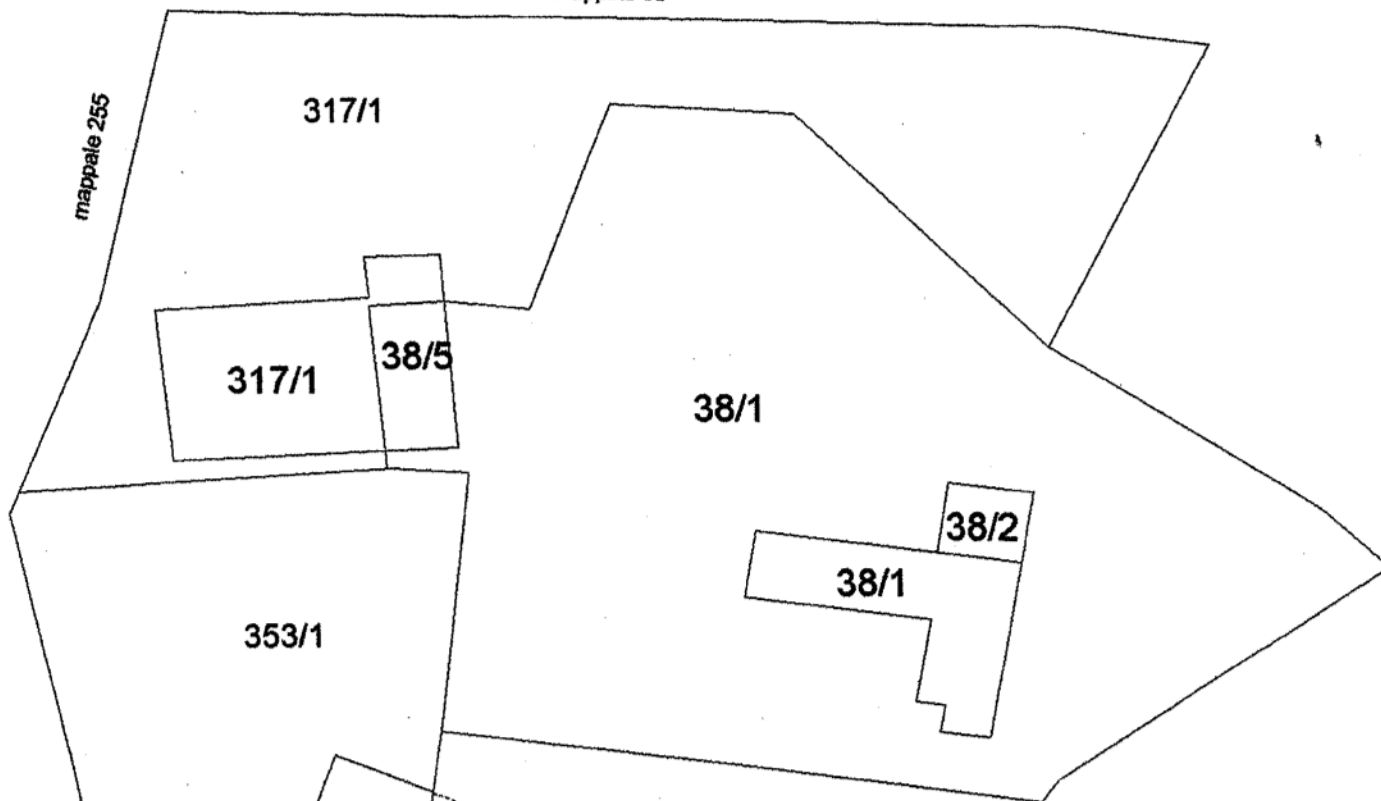
Tipo Mappale n. 450911 del 04/12/2012

Dimostrazione grafica dei subalterni

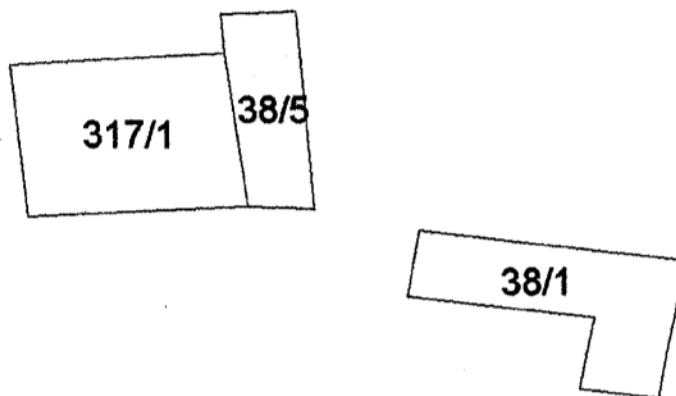
Scala 1 : 500

Piano Terreno con annessa corte


mappale 33



Piano Primo



Piano Primo Sotterraneo



mappale 310

Ultima planimetria in atti