

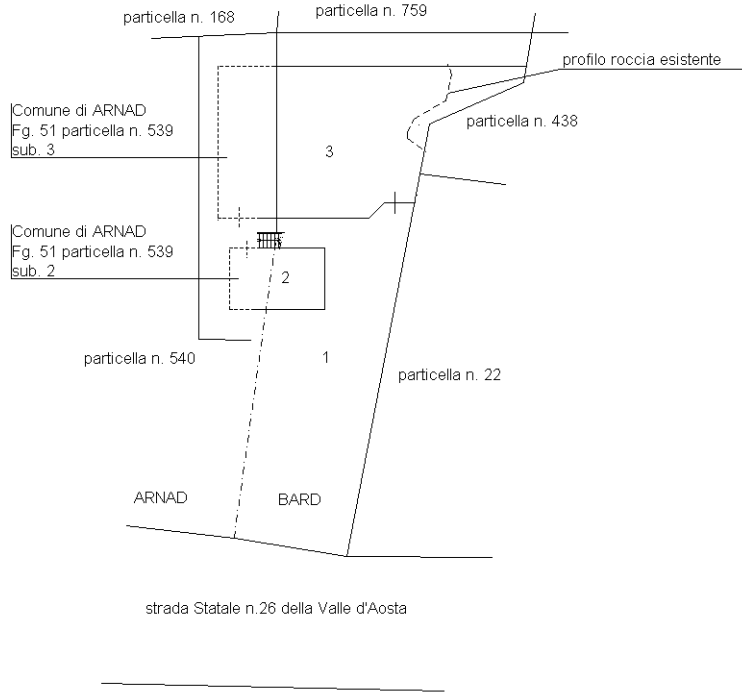
Agenzia del Territorio
CATASTO FABBRICATI
Ufficio Provinciale di
Aosta

ELABORATO PLANIMETRICO	
Compilato da: Impieri Alessandro	
Iscritto all'albo: Geometri	
Prov. Torino	N. 8637

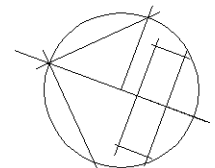
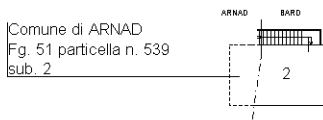
Comune di Bard	Protocollo n. AO0163395 del 27/10/2010
Sezione: Foglio: 1 Particella: 758	Tipo Mappale n. 159787 del 21/10/2010

Dimostrazione grafica dei subalterni Scala 1 : 500

PIANO TERRENO



PIANO PRIMO



Ultima planimetria in atti