

**Agenzia del Territorio  
CATASTO FABBRICATI  
Ufficio Provinciale di  
Aosta**

Dichiarazione protocollo n. AO0163395 del 27/10/2010

Planimetria di u.i.u. in Comune di Bard

Strada Statale 26

civ. SNC

Identificativi Catastali:

Sezione:

Foglio: 1

Particella: 758

Subalterno: 2

Compilata da:

Impieri Alessandro

Iscritto all'albo:

Geometri

Prov. Torino

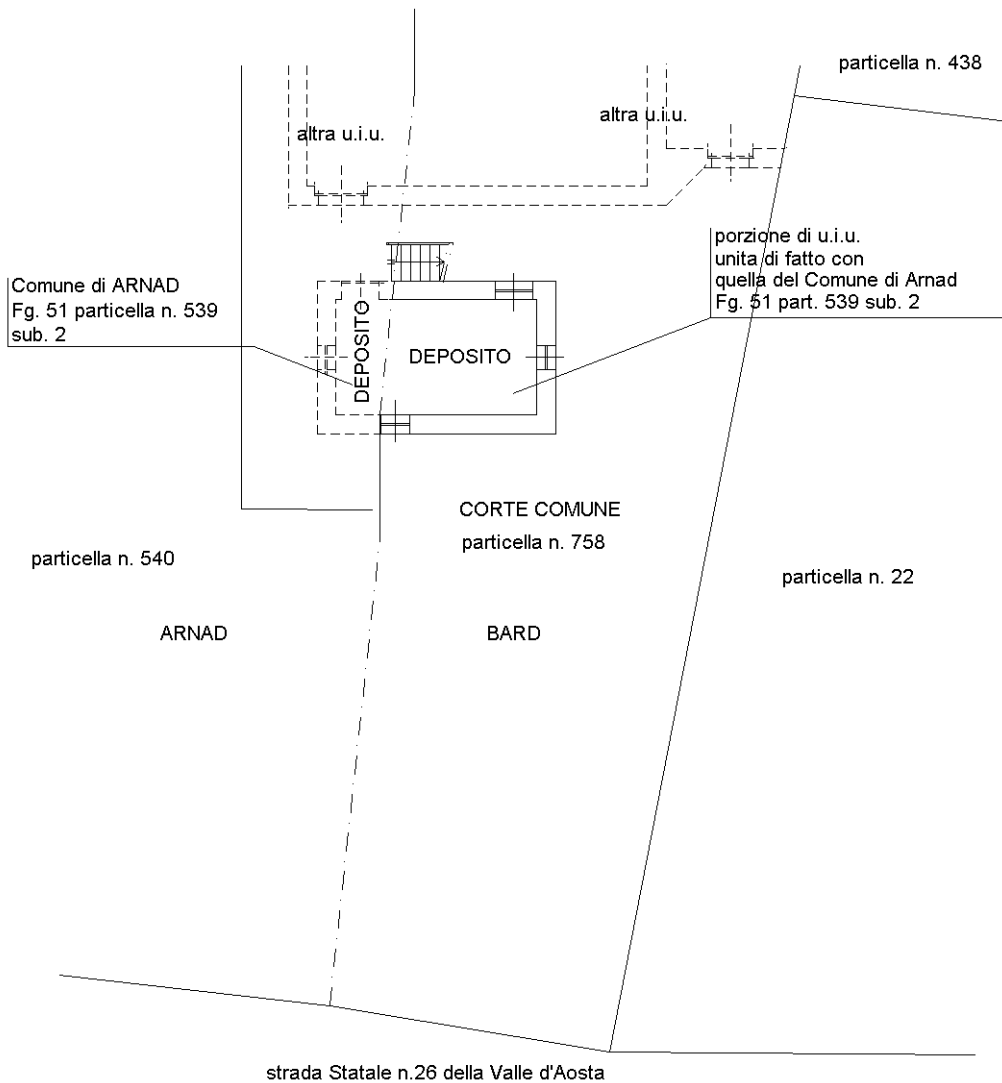
N. 8637

Scheda n. 1

Scala 1:200

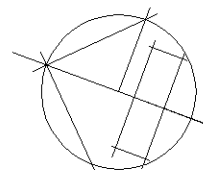
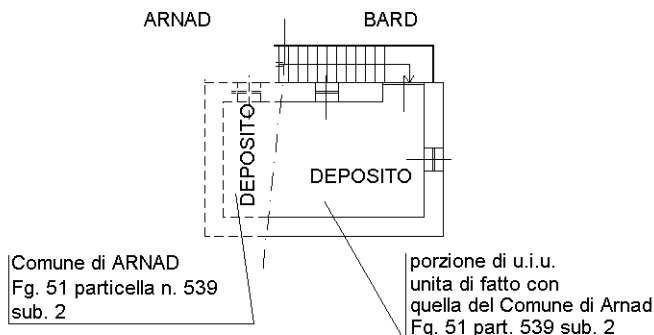
**PIANO TERRENO**

h = 2,15 m



**PIANO PRIMO**

hm = 2,30 m



Ultima planimetria in atti