

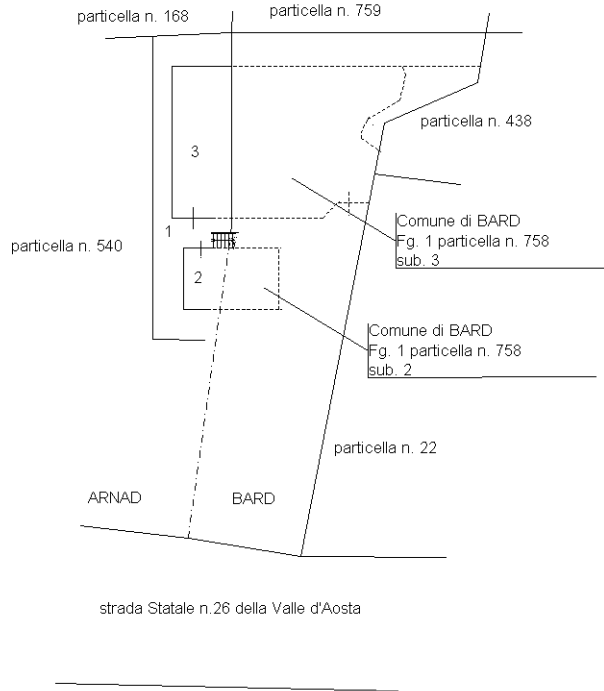
Agenzia del Territorio  
**CATASTO FABBRICATI**  
Ufficio Provinciale di  
Aosta

ELABORATO PLANIMETRICO	
Compilato da: Impieri Alessandro	
Iscritto all'albo: Geometri	
Prov. Torino	N. 8637

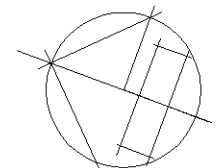
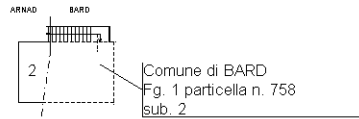
Comune di Arnad	Protocollo n. AO0163396 del 27/10/2010
Sezione: Foglio: 51 Particella: 539	Tipo Mappale n. 161262 del 25/10/2010

Dimostrazione grafica dei subalterni Scala 1 : 500

PIANO TERRENO



PIANO PRIMO



Ultima planimetria in atti