

MODULARIO
F. 119 rind 487



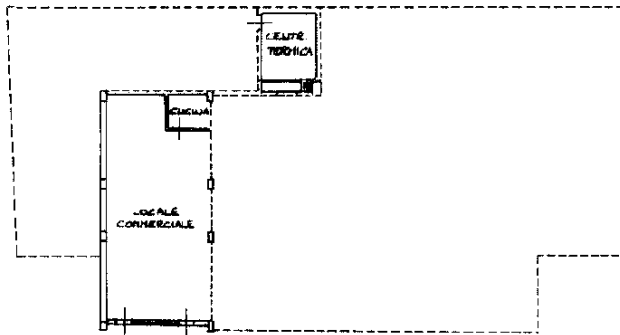
MINISTERO DELLE FINANZE
DIREZIONE GENERALE DEL CATASTO E DEI SS.TT.EE.
CATASTO EDILIZIO URBANO (RDL 13-4-1939, n. 652)

MOD. BN (CEU)

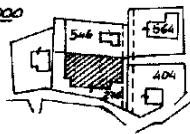
LIRE
250

Planimetria di u.i.u. in Comune di TARZO via RUJO civ.

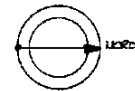
COMUNE DI TARZO
SEZ. A FOGGIO IV
MAPPALE 276 Sub. 4



ESTRATTO DI MAPPA Scale 1:2000



ORIENTAMENTO



SCALA DI 1:200

A4-2764

Dichiarazione di N.C.
Denuncia di variazione

Compilate dall' Arch. ZANON ALBERTO
(Titolo, cognome e nome)

RISERVATO ALL'UFFICIO

Identificativi catastali
F. A
n. 2764 sub 4

Iscritto all'albo degli ARCHITETTI ARCH. ZANON ALBERTO
della provincia di TREVISO
data 20/11/1981 Firma [Signature]

14409