

MODULARIO
F. rog. rend. 487



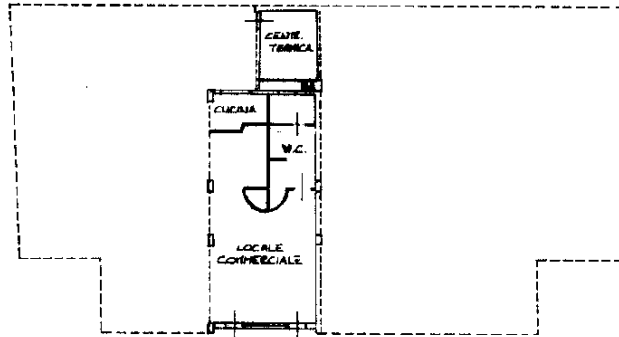
MINISTERO DELLE FINANZE
DIREZIONE GENERALE DEL CATASTO E DEI SS.TT.EE.
CATASTO EDILIZIO URBANO (RDL 13-4-1939, n. 652)

MOD. BN (CEU)

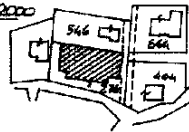
LIRE
250

Planimetria di u.i.u. in Comune di TARZO via RUJO CIV.

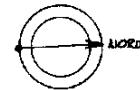
COMUNE DI TARZO
SEZ. A "FOGLIO IV"
MAPPALE 276 Sub. 5



ESTRATO DI MAPPA Scala 1:2000



ORIENTAMENTO



SCALA DI 1:200

A 4 276 5

Dichiarazione di N.C.
Denuncia di variazione

Compilata dall' ARCH. ZAIOLI ALBERTO
(Titolo, cognome e nome)

RISERVATO ALL'UFFICIO

Identificativi catastali

F. A
n. 276 sub. 5

Iscritto all'albo degli ARCHITETTI ARCH. ZAIOLI ALBERTO
C. per Cavalieri, 5 - A
Tel. 0438/ 50464
della provincia di TREVISO COMUNE VITTORIO VENETO (TV)
CATASTO N. 238
data 5/1/91 Firma [Signature]

14408