

MODULARIO
F. rig. rend. 497

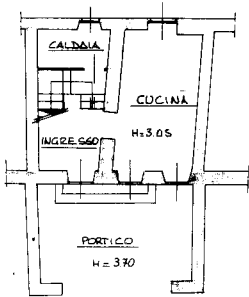


MINISTERO DELLE FINANZE
DIREZIONE GENERALE DEL CATASTO E DEI SS.TT.EE.
CATASTO EDILIZIO URBANO (RDL 13-4-1939, n. 652)

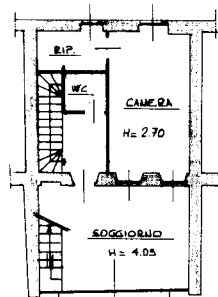
MOD. BN (CEU)

LIRE
500

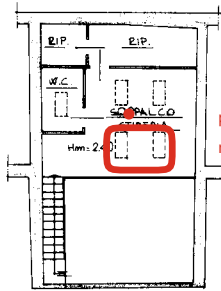
Planimetria di u.i.u. in Comune di SANGIANO via PASUBIO civ. 4



PIANO TERRENO



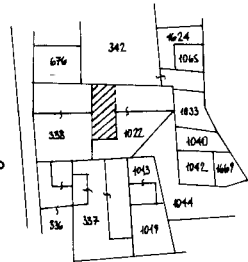
PIANO PRIMO



PIANO SOTTOTETTO

piastro presente nello stato dei luoghi
no. 2 lucernari non presenti

ESTRATTO MAPPA
COMUNE DI SANGIANO
PC. 1 - SCALA 1:1000



ORIENTAMENTO



SCALA DI 1:200

Dichiarazione di N.C.
Denuncia di variazione

Compilata dal GEOMETRA
(Titolo, cognome e nome)

ROSATI GAETANO

Identificativi catastali

F. 1

n. 1022 sub. A

Iscritto all'albo dei GEOMETRI

della provincia di ANDRESE n. 1192

data 15/12/1993 Firma

RISERVATO ALL'UFFICIO

29873 267