

## INDIVIDUAZIONE PLANIMETRICA

Unità Immobiliare – Via Castello n.15

Sonnino (LT) 28/10/2025



Foglio 62, P.IIa 1441, Sub 5

Foglio 62, P.IIa 1439, Sub 5

Foglio 62, P.IIa 1435, Sub 4

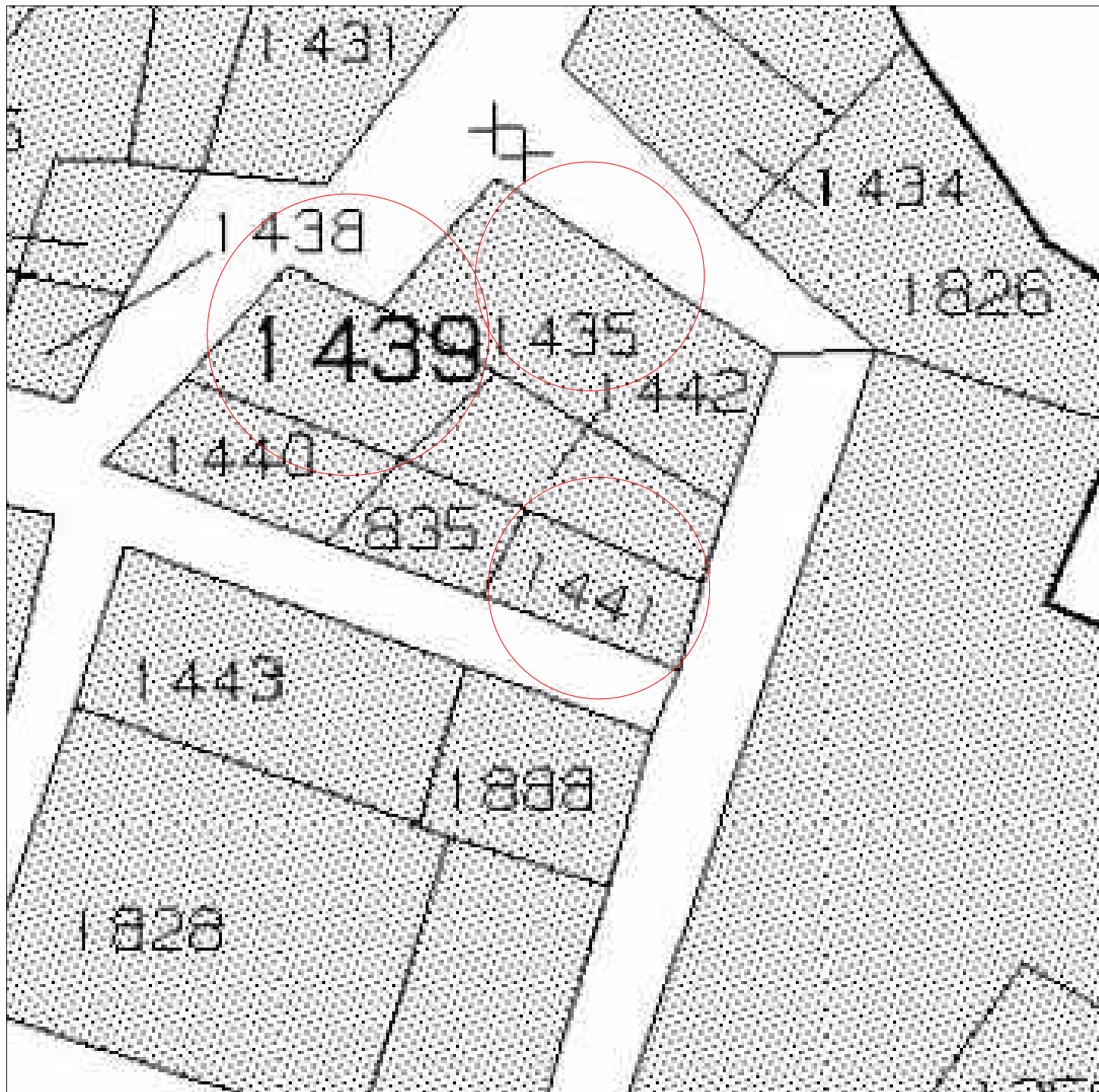
UBICATIVA – VISTA AEREA



INDIVIDUAZIONE PLANIMETRICA – ESTRATTO DI MAPPA

Unità Immobiliare – Via Castello n.15

Sonnino (LT) 28/10/2025

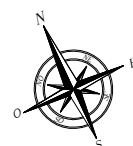


Foglio 62, P.IIa 1441, Sub 5

Foglio 62, P.IIa 1439, Sub 5

Foglio 62, P.IIa 1435, Sub 4

UBICATIVA – ESTRATTO DI MAPPA



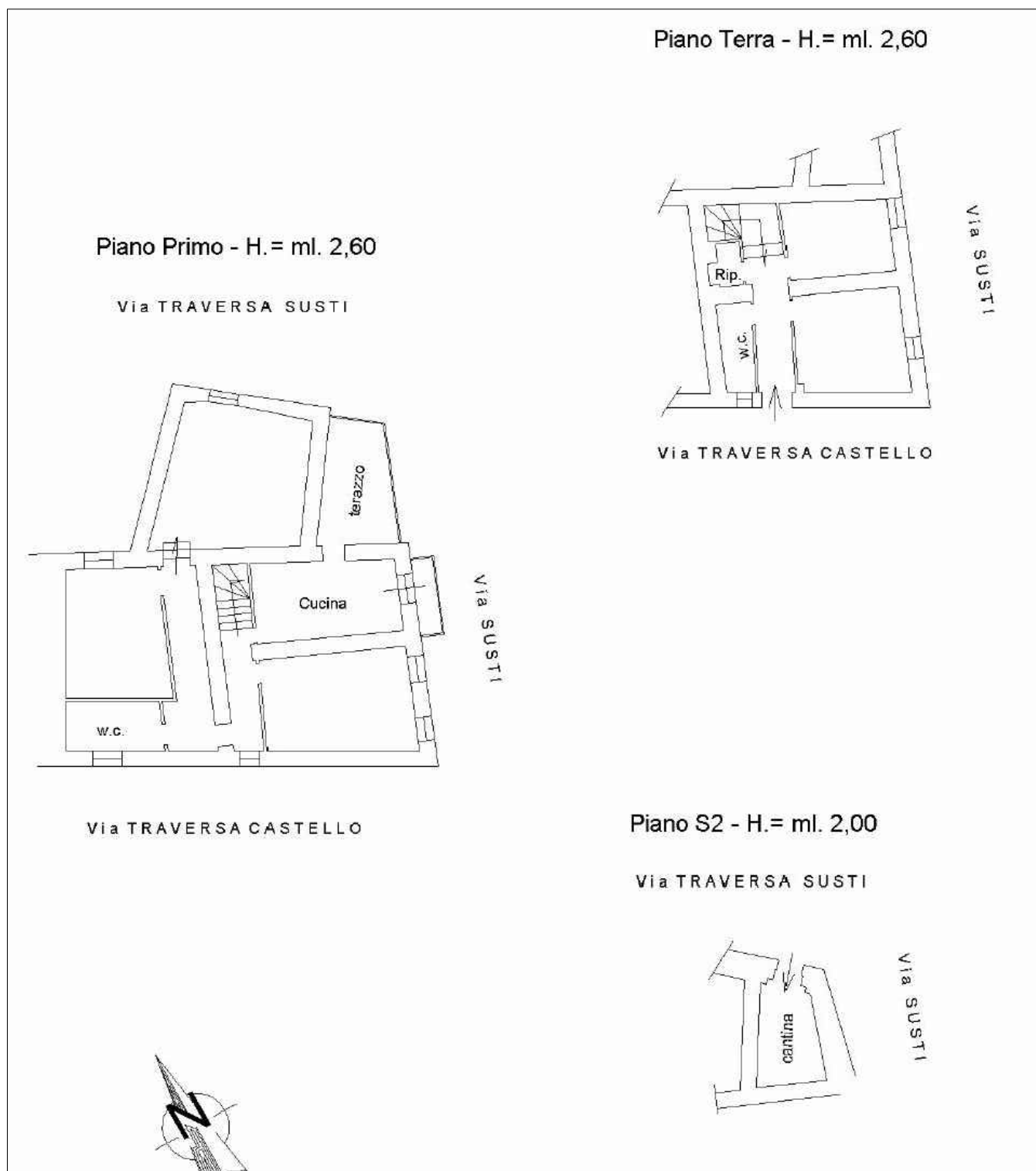
## INDIVIDUAZIONE PLANIMETRICA – PLANIMETRIA CATASTALE

Unità Immobiliare – Via Castello n.15

Sonnino (LT) 28/10/2025

Piano terra e Piano 1° – Appartamento e Piano S2–Cantina

Ultima Planimetria agli atti del 11/12/2006



Foglio 62, P.IIa 1441, Sub 5  
 Foglio 62, P.IIa 1439, Sub 5  
 Foglio 62, P.IIa 1435, Sub 4

scala 1/200



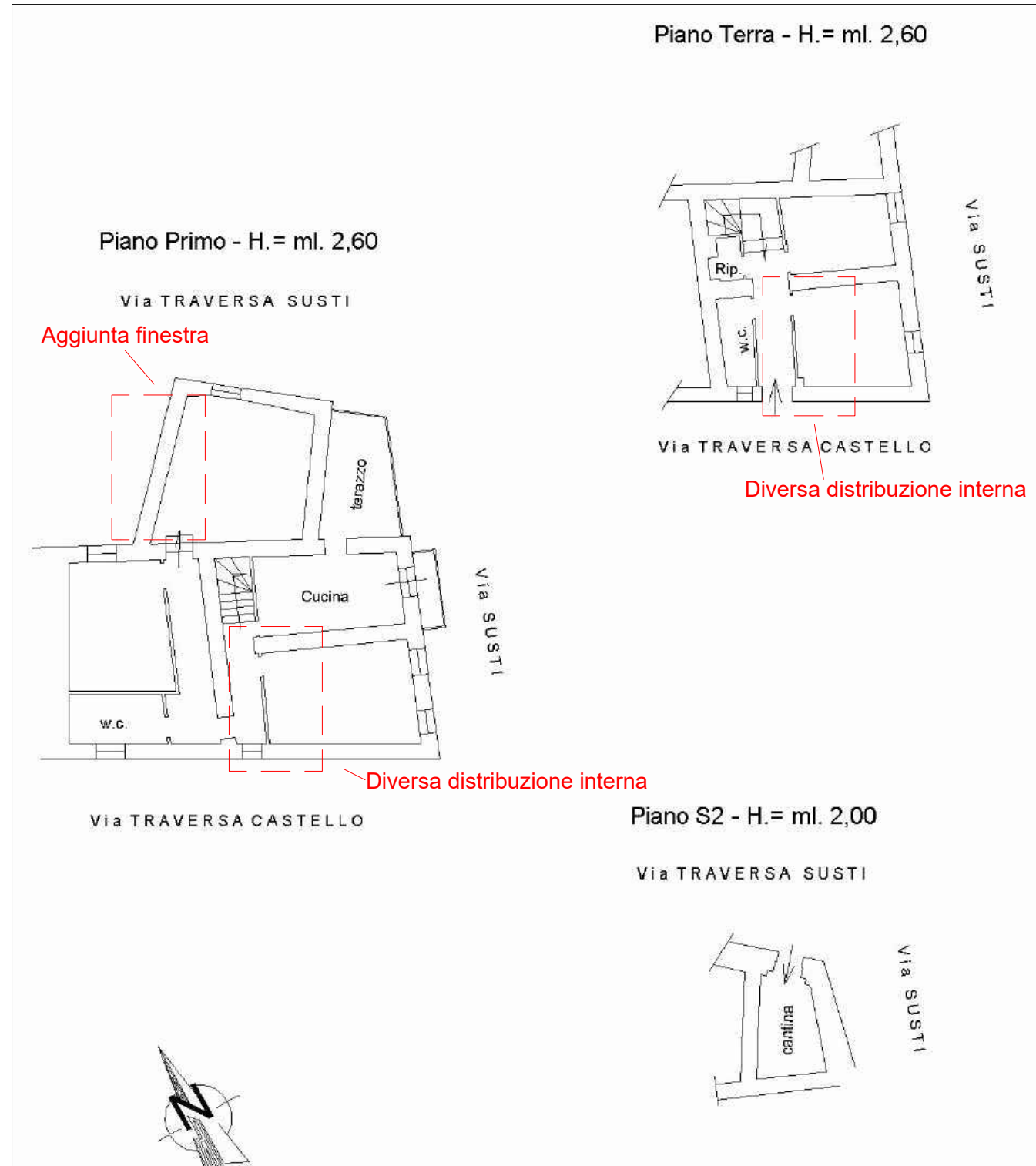
INDIVIDUAZIONE PLANIMETRICA - PLANIMETRIA CATASTALE

Unità Immobiliare - Via Castello - Sonnino (LT)

Latina (LT) 16/01/2025

Piano 2° - Appartamento e Piano S1-Cantina

Ultima Planimetria agli atti del 02/08/1971



Foglio 62, P.IIa 1441, Sub 5  
 Foglio 62, P.IIa 1439, Sub 5  
 Foglio 62, P.IIa 1435, Sub 4

scala 1/200

STATO DI FATTO

