



# TRIBUNALE DI ALESSANDRIA

\*\*\*\*\*

**ESECUZIONE IMMOBILIARE N° 71/2025**

**Del Tribunale di Alessandria**

Contro



Promossa da

**INTESA SANPAOLO S.P.A.**

**ALLEGATI  
alla Relazione del C.T.U.**

**Giudice**

*Dott. ssa Elisabetta Bianco*

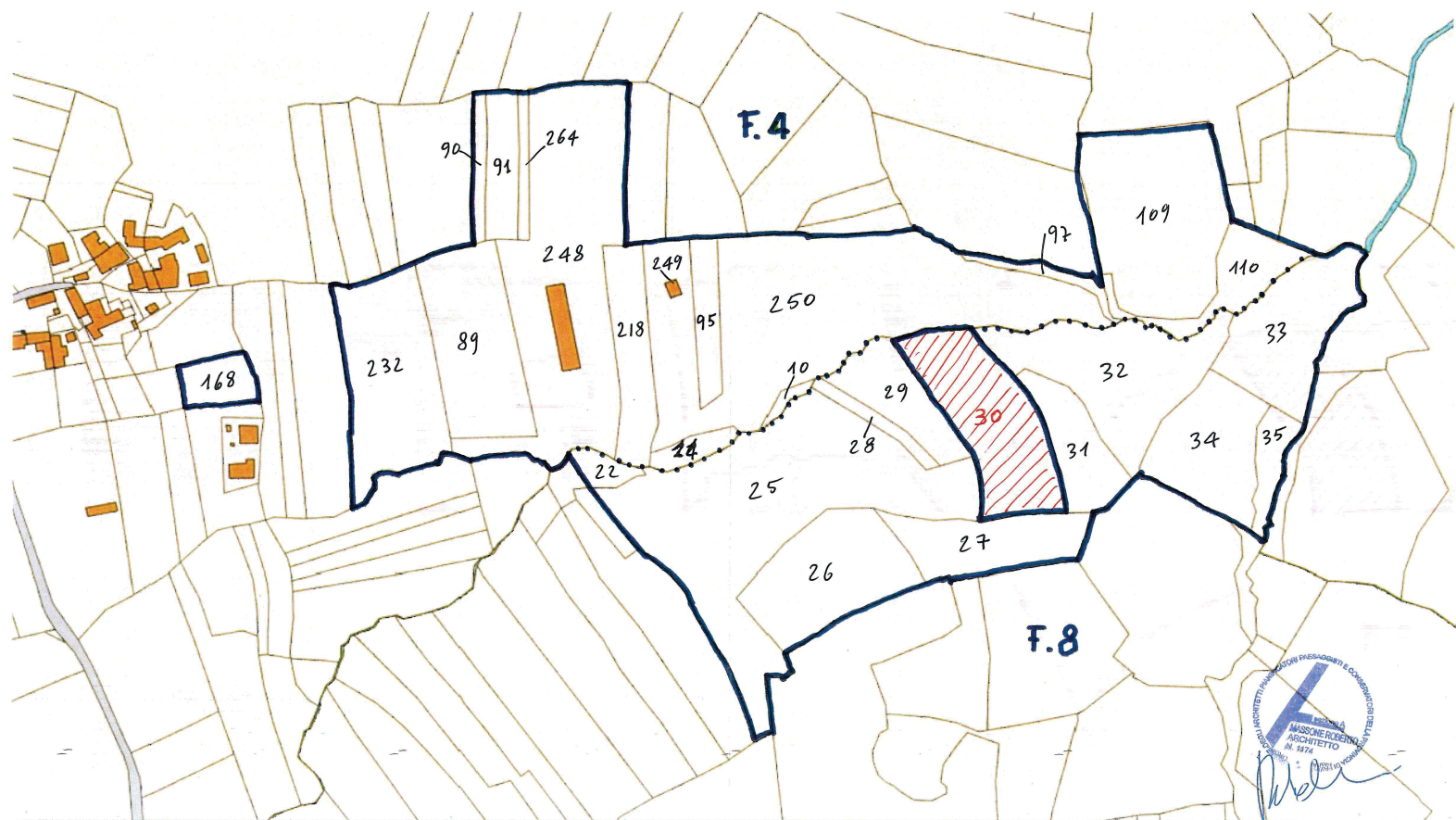
**C.T.U.**

*Dott. arch. Roberto Massone*



*Roberto Massone*

Voghera, 16 Settembre 2025



Stamp: **ALBERTO MISSOCHERRENI ARCHITETTO** (Professional Architect Stamp)  
Signature: *Alberto Missocherreni*



Comune: (AL) FOZZOL GROPPO  
Foglio: 8  
Scala originale: 1:2000  
Dimensione cornice: 534.000 x 378.000 m. Protocollo pratica T449459/2025  
18-Mar-2025 17:24:18



N=4200

E=33100

1 Particella: 232

Comune: (AL) FOZZOL GROFFO  
Scala originale: 1:2000  
Dimensione cornice: 534.000 x 378.000 m. Protocollo pratica T453158/2025  
18-Mar-2025 17:28:45

**ELABORATO PLANIMETRICO**

Compilato da:  
Berti Davide

Iscritto all'albo:  
Geometri

Prov. Alessandria N. 2040

**Agenzia del Territorio  
CATASTO FABBRICATI  
Ufficio Provinciale di  
Alessandria**

Comune di Pozzol Groppo

Sezione: Foglio: 4 Particella: 248

Protocollo n. del

Tipo Mappale n. 58811 del 07/03/2012

Dimostrazione grafica dei subalterni

Scala 1 : 500



mappale 204

mappale 217

248

0

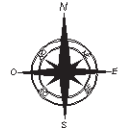
mappale 89

mappale 218

**Agenzia del Territorio**  
**CATASTO FABBRICATI**  
**Ufficio Provinciale di**  
**Alessandria**

Dichiarazione protocollo n. _____ del _____	
Planimetria di u.i.u. in Comune di Pozzol Groppo	
Localita' San Lorenzo	civ. _____
Identificativi Catastali: Sezione: Foglio: 4 Particella: 248 Subalterno:	Compilata da: Berti Davide Iscritto all'albo: Geometri Prov. Alessandria N. 2040

Scheda n. 1      Scala 1:500



mappale 204

mappale 217

248

mappale 218

mappale 89

0

**TAVOLA 1/1**

FOGLIO 8

Dichiarazione protocollo n.      del  
Pianimetria di u.i.u. in Comune di Pozzol Groppo  
Localita' San Lorenzo      civ.

Identificativi Catastali:  
Sezione:  
Foglio: 4  
Particella: 248  
Subalterno:

Compilata da:  
Berti Davide  
Iscritto all'albo:  
Geometri  
Prov. Alessandria      N. 2040

## PIANO PRIMO



## PIANO TERRA

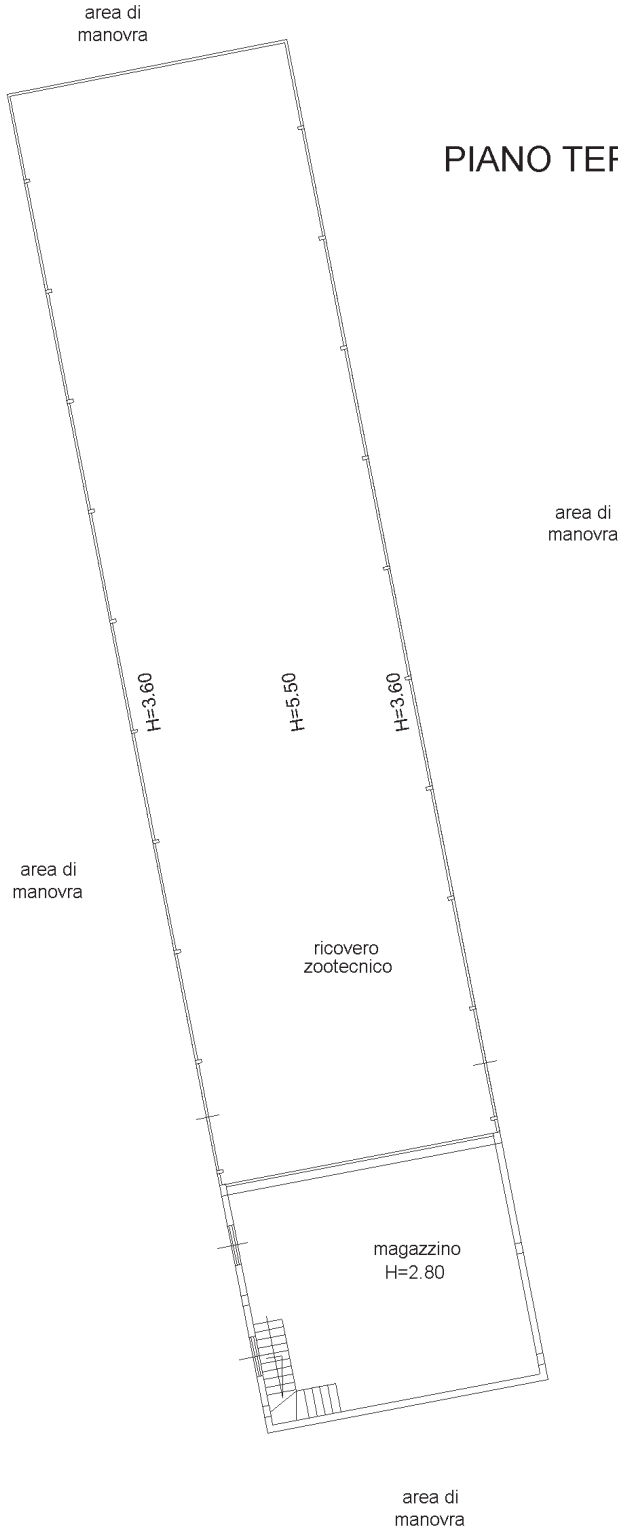


TAVOLA 2/2

