

MODULARIO
F. - Cat. 5. T. 364



MINISTERO DELLE FINANZE
DIREZIONE GENERALE DEL CATASTO E DEI SERVIZI TECNICI ERARIALI

MOD. A (Nuovo Catasto Edilizio Urbano)

Lire
100

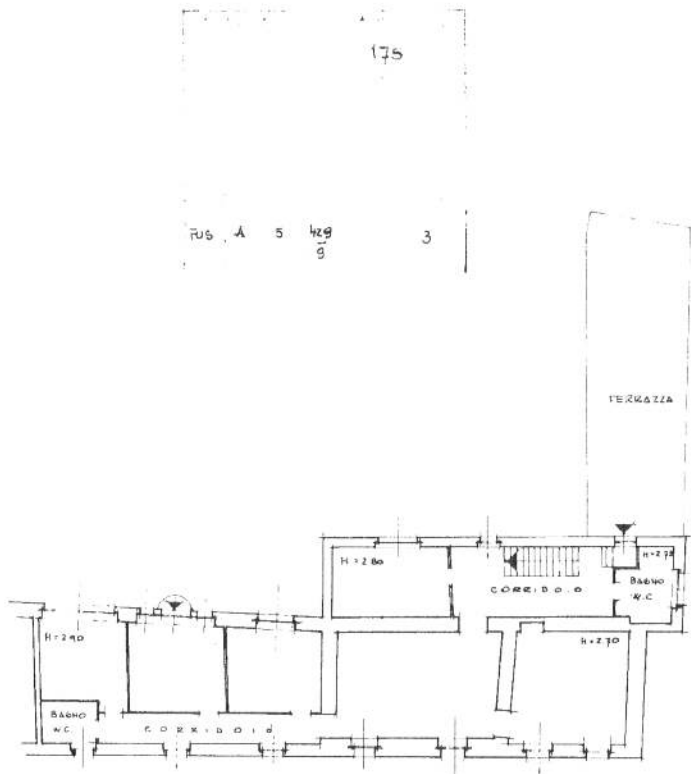
NUOVO CATASTO EDILIZIO URBANO

(R. D. DURETTO - LEGGE 13 APRILE 1939, N. 402)

Planimetria dell'immobile situato nel Comune di CORMONS Via loc. BRAZZANO v. S. ROCCO n. 15

Ditta

Allegata alla dichiarazione presentata all'Ufficio Tecnico Erariale di GORIZIA



PRIMO PIANO



C.C. BRAZZANO
f.m. 5
scala 1:2000

ORIENTAMENTO



SCALA DI 1:200

SPAZIO RISERVATO PER LE ANNOTAZIONI D'UFFICIO

DATA

PROT. N°

Compilata dal

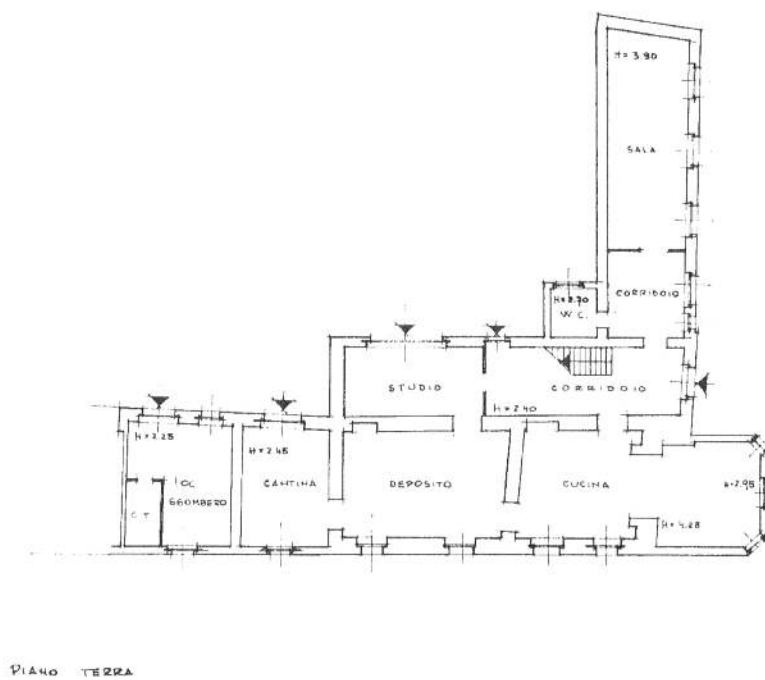
Iscritto all'Albo dei GEOMETRI

della Provincia di GORIZIA

n. 04. 11.986

Firma:

Ultima planimetria in atti



PIANO TERRA

Ultima planimetria in atti

MODULARIO
F. sig. rend. 497



MINISTERO DELLE FINANZE
DIREZIONE GENERALE DEL CATASTO E DEI SERVIZI TECNICI ERARIALI

Mod. B (Nuovo Catasto Edilizio Urbano)

Lire
100

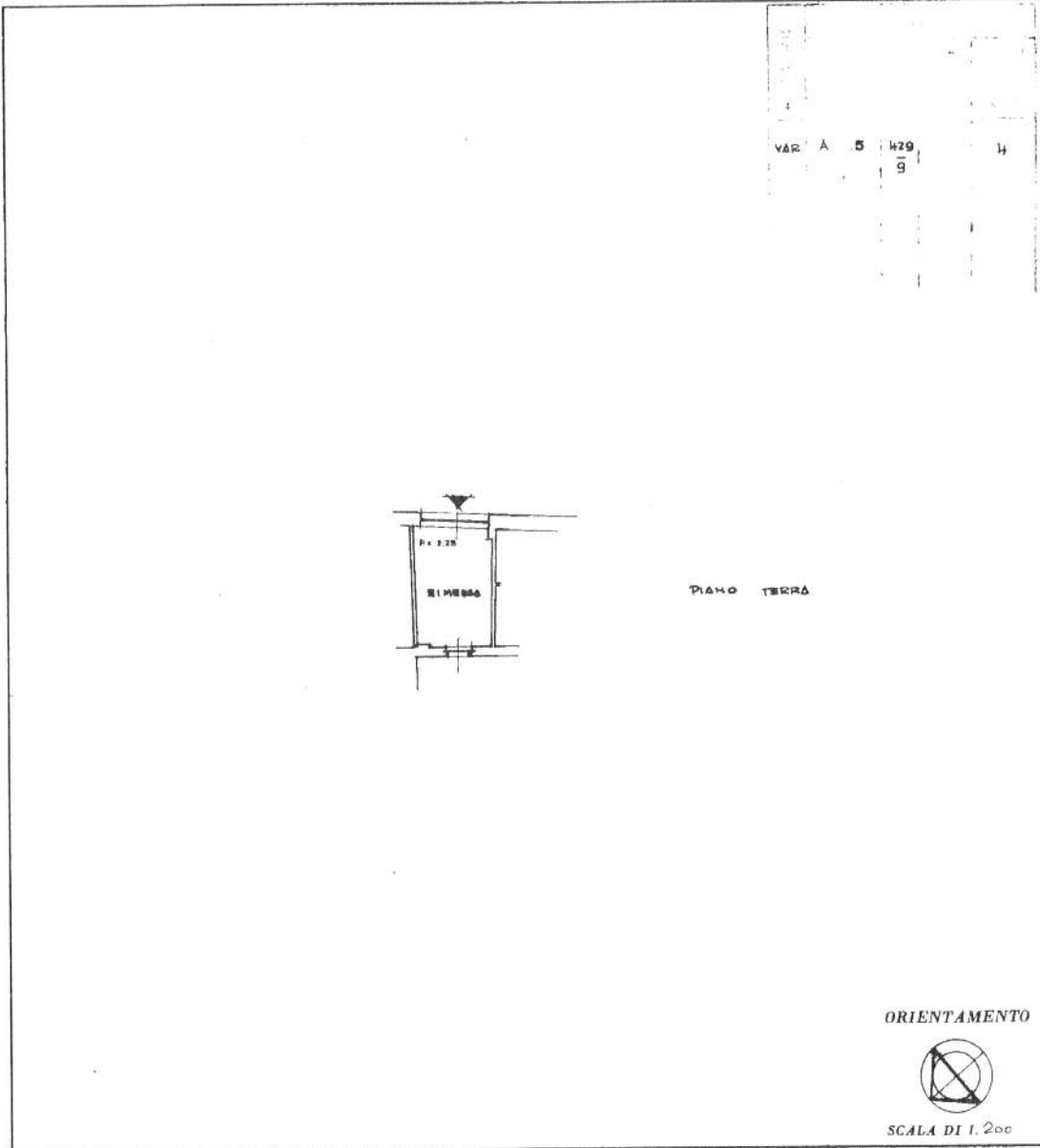
NUOVO CATASTO EDILIZIO URBANO

(R. DECRETO-LEGGI 14 APRILE 1939, N. 459)

Planimetria dell'immobile situato nel Comune di CORMONS Via LOC. BRAZZANO v. S. ROCCO n. 15

Ditta _____

Allegata alla dichiarazione presentata all'Ufficio Tecnico Erariale di GORIZIA



SPAZIO RISERVATO PER LE ANNOTAZIONI D'UFFICIO

DATA **7 NOV. 1986**

PROT. N° **4116**

Compilata dal
(2 usci, nome e cognome del tecnico)

Iscritto all'Albo dei **GEOMETRI**
della Provincia di **GORIZIA**

DATA **04.11.1986**

Firma: _____ Pos. n. **43**



SCALA DI 1:200

Catasto dei Fabbricati - Situazione al 24/08/2025 - Comune di CORMONS(D014) - < Sez. urbana A - Foglio 5 - Particella 429/9 - Subalterno 4 ->
Lipari 01
VIA S. ROCCO n. 15 Piano T

Ultima planimetria in atti

MINISTERO DELLE FINANZE
F. 497



MINISTERO DELLE FINANZE
DIREZIONE GENERALE DEL CATASTO E DEI SERVIZI TECNICI ERARIALI

Mod. B (Nuovo Catasto Edilizio Urbano)

Lire
100

NUOVO CATASTO EDILIZIO URBANO

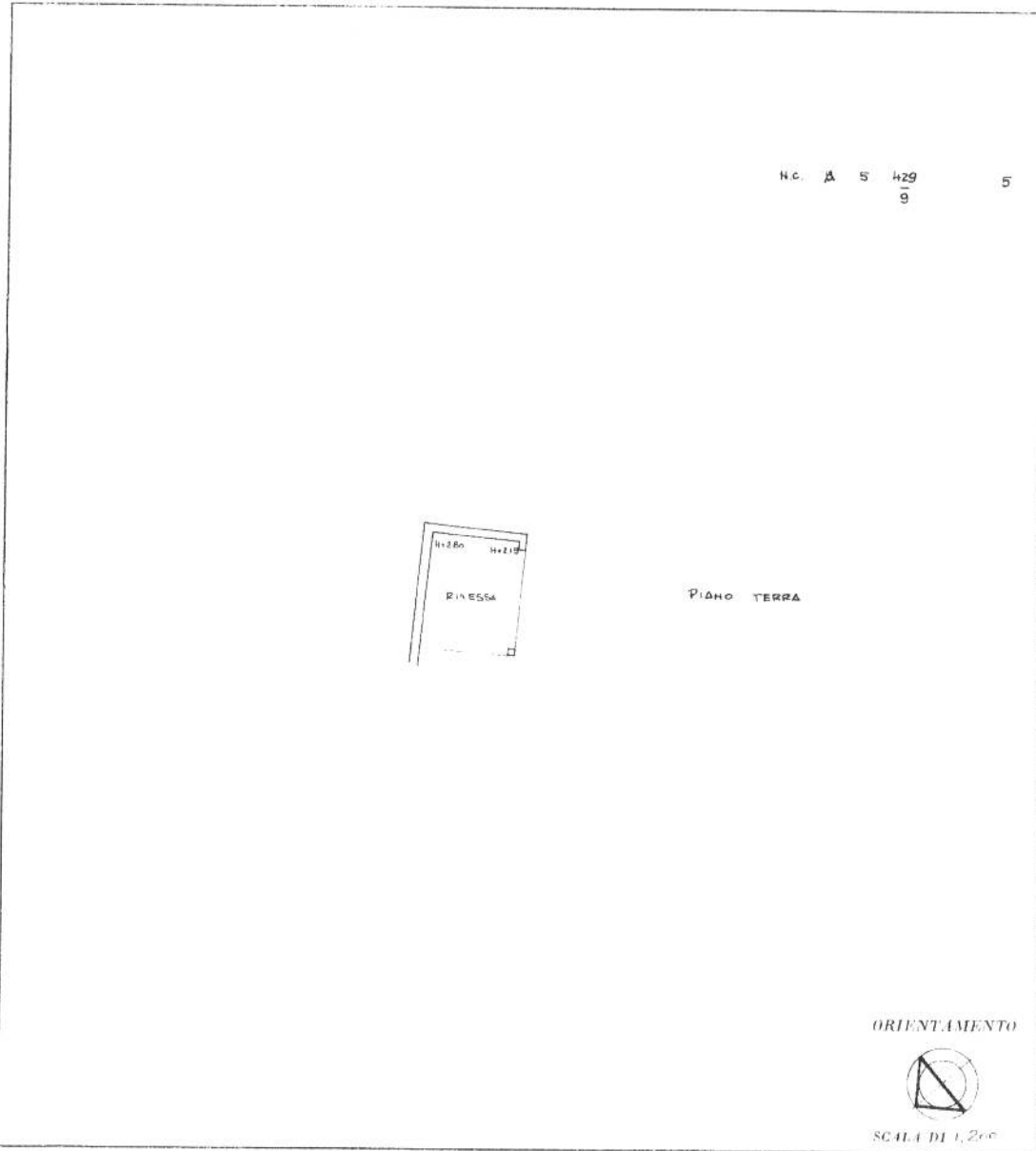
DL. DECRETO-LEGGE 11 APRILE 1999, N. 67

Planimetria dell'immobile situato nel Comune di CORMONS

Via loc. BRAZZANO, V. S. ROCCO, 15

Data

Allegata alla dichiarazione presentata all'Ufficio Tecnico Erariale di GORIZIA



SPAZIO RISERVATO PER LE ANNOTAZIONI D'UFFICIO	
DATA 11/08/1986	
PROF. N. 100	

Compilata dal
(Firma)

Uscito all'Albo dei GEOMETRI
della Provincia di GORIZIA

DATA 04/11/1986

Firma: *(Firma)*

Catasto dei Fabbricati - Situazione al 24/08/2025 - Comune di CORMONS(D014) - < Sez. urbana A - Foglio 5 - Particella 429/9 - Subalterno 5 >
11/01/01
VIA S. ROCCO n. 15 Piano T

Ultima planimetria in atti