

- LOTTO N. 21 -

**COMPARTO SUD
IMMOBILI AD USO POSTO AUTO**

Lotto di terreno per parcheggio scoperto sito in Lido di Camaiore (LU), Via Beata

DESCRIZIONE DEL BENE

Diritti di 1/1 della piena proprietà su:

N. 8 unità immobiliari ad uso posto auto scoperto, di forma rettangolare, site in Comune di Camaiore, Frazione Lido di Camaiore, Via Beata.

REFERENZE CATASTALI

Gli immobili sono censiti all'Agenzia delle Entrate di Lucca Ufficio Provinciale del Territorio, Catasto Fabbricati del Comune di Camaiore, Foglio **42**, zona censuaria 2, e rappresentato dalle seguenti particelle:

- map. **2119** sub. **3**, categoria C/6, classe 1, sup. 13 mq, superficie catastale 12 mq, R.C. € 38,94
- map. **2119** sub. **4**, categoria C/6, classe 1, sup. 13 mq, superficie catastale 12 mq, R.C. € 38,94
- map. **2119** sub. **5**, categoria C/6, classe 1, sup. 13 mq, superficie catastale 12 mq, R.C. € 38,94
- map. **2119** sub. **6**, categoria C/6, classe 1, sup. 13 mq, superficie catastale 12 mq, R.C. € 38,94
- map. **2119** sub. **7**, categoria C/6, classe 1, sup. 13 mq, superficie catastale 12 mq, R.C. € 38,94
- map. **2119** sub. **8**, categoria C/6, classe 1, sup. 13 mq, superficie catastale 12 mq, R.C. € 38,94
- map. **2119** sub. **9**, categoria C/6, classe 1, sup. 13 mq, superficie catastale 12 mq, R.C. € 38,94
- map. **2119** sub. **11**, categoria C/6, classe 1, sup. 13 mq, superficie catastale 12 mq, R.C. € 38,94

Le planimetrie delle unità suddette risultano conformi.

Si precisa che non risulta presente agli atti l'elaborato planimetrico della particella 2119 e pertanto non sono localmente individuabili gli spazi effettivamente occupati dai posti suddetti.

CONFINI ED ACCESSO

Le unità confinano con le particelle 2119 sub. 2 e 10, map. 2117 e Via Beata, salvo se altri o meglio di fatto.

Vi si accede dalla strada Via Beata, attualmente rappresentata dalla particella 2108.

PROVENIENZA

Per i dati sulla provenienza si richiama quanto riportato in premessa nel paragrafo "DATI COMUNI A TUTTI GLI IMMOBILI DEL COMPARTO SUD" relativamente alla storia ipotecaria.

DATI METRICI

Il bene in oggetto misura la seguente Superficie Interna Netta - utilizzata nelle tabelle di calcolo di seguito esposte e moltiplicate per il relativo coefficiente di destinazione secondo il sistema SIM come riportato in premessa nel paragrafo METODO DI STIMA - valori arrotondati:

Destinazione
• Posti auto scoperti

SIN-mq
104

SITUAZIONE URBANISTICA

Per l'elenco dei titoli edilizi rilasciati sull'immobile si rimanda a quanto riportato in premessa nel paragrafo "DATI COMUNI A TUTTI GLI IMMOBILI DEL COMPARTO SUD" relativamente alla storia urbanistica.

TRASCRIZIONI PREGIUDIZIEVOLI E ISCRIZIONI VENTENNALI

Dopo aver esaminato la documentazione presente agli atti, il sottoscritto ha effettuato una ricerca ipotecaria completa che in termini temporali parte dall'inizio del ventennio antecedente la data di sentenza di fallimento ed arriva fino all'attualità e precisamente alla data del 26/06/2024 presso l'Agenzia delle Entrate Sezione Territorio - Ufficio Provinciale della Pubblicità Immobiliare di Lucca.

Trascrizioni

- Convenzione Edilizia trascritta a Lucca il 09/03/2011 al n. 2401 particolare, stipulata con atto ai rogiti del Segretario Generale del Comune di Camaiore in data 11/02/2011, repertorio n. 16502, mediante la quale la società costruttrice si è obbligata per se e suoi aventi causa a qualsiasi titolo, ad eseguire, a propria cura e spese e, una volta ultimate, a cedere gratuitamente al Comune di Camaiore, le opere di urbanizzazione ivi indicate e le aree sulle quali insisteranno.

Iscrizioni

- Nessuna

INTESTAZIONE DEL BENE E STATO DI POSSESSO

Dalle verifiche effettuate, l'unità immobiliare in oggetto, in quanto parte del compendio immobiliare descritto, risulta intestata alla società _____ per i diritti indicati, con le limitazioni citate in premessa.

L'immobile risulta libero e a disposizione della proprietà.

IMPIANTI E CERTIFICAZIONE ENERGETICA

Le unità immobiliari in esame sono prive di impianti e fuori dall'obbligo della dotazione certificazione energetica.

STIMA DEL BENE

L'immobile, si trova a Lido di Camaiore (LU), nota località del litorale della "Bassa" Versilia, zona ad alta vocazione turistica nei periodi estivi. L'area in cui è situato il comparto di cui è porzione è prevalentemente ad uso residenziale, con piccole attività commerciali.

I posti sono situati a circa 500 mt dal viale a mare e a circa 300 mt dalla S.S. Aurelia, entrambi raggiungibili tramite la Via del Secco, in contesto gradevole e tranquillo, contornato da strade con traffico locale, in ambito prevalentemente residenziale; nei pressi del comparto si trovano anche alcuni piccoli parchi verdi.

La zona in esame presenta una buona dotazione di parcheggi pubblici.

I posti in esame, realizzati su fondo erboso con elementi autobloccanti di tipo acciottolato, sono verosimilmente tutti in aderenza tra loro, ad eccezione del sub. 11, probabilmente separato dagli altri per la presenza del sub. 10 di proprietà di terzi; il piccolo lotto è corredato da alcuni alberi da frutto lungo il lato nord (opposto alla strada).

Non si rilevano avvallamenti o particolari segni di cedimento del fondo.

VALUTAZIONE

Metodo applicato: a corpo

Per ogni posto auto si attribuisce il valore di € 2.000,00

Pertanto, i diritti di 1/1 della piena proprietà del bene sopra descritto vengono valutati dal sottoscritto geometra Enrico Bianucci in – importi arrotondati:

LOTTO N. 21	€ 16.000,00
- Riduzione del valore del 20%*	€ 3.200,00
	<hr/>
Valore Finale	€ 12.800,00
	Euro dodicimilaottocento/00

* per differenza tra oneri tributari su base catastale e reale e per assenza di garanzia per vizi e per rimborso forfetario di eventuali spese condominiali insolute nel biennio anteriore alla vendita e per l'immediatezza della vendita giudiziaria.

PRECISAZIONI FINALI

Si ritiene opportuno far presente che NON sono state effettuate le seguenti verifiche:

- * indagini geologiche o geotecniche e sulla eventuale presenza nel terreno di sostanze tossiche o nocive;
- * indagini sulla presenza di materiali contenenti fibre di amianto (eternit);
- * indagini sulla presenza in zona di sostanze tossiche o nocive, ed eventualmente mirate all'individuazione di fenomeni di inquinamento;
- * verifiche specifiche in ordine al rispetto della normativa anti sismica, acustica, sul contenimento energetico e sugli scarichi in atmosfera;
- * verifiche specifiche in ordine alla conformità dell'impianto di smaltimento dei liquami;
- * misurazione dell'intero lotto edificato nonché la verifica dei confini e della distanza delle costruzioni da questi e dai fabbricati antistanti;
- * verifiche in ordine alla legittimità dei titoli autorizzativi edilizi rilasciati o presentati.

Precisazioni e considerazioni sull'aspetto urbanistico

Si precisa che non è stato eseguito un rilievo planivolumetrico dettagliato dell'immobile, con supporto di strumentazione topografica, laser o a stazione totale.

Le verifiche sopra riportate sono pertanto frutto del confronto tra gli elaborati grafici allegati agli atti autorizzativi e lo stato di fatto, con la misurazione degli elementi dei vari fabbricati considerati più significativi - altezze, dimensioni interne, etc..

Non è pertanto escluso che possano persistere difformità derivanti dalla semplice approssimazione grafica degli elaborati grafici suddetti, sia per quelli di semplice rilievo che di progetto.

Alla presente relazione, composta da n. 4 pagine, si allega la seguente documentazione che ne costituisce parte integrante:

1. visura catastale;
3. planimetria catastale;
4. estratto della mappa catastale;
5. documentazione fotografica.

Lucca, 30 settembre 2024

GEOMETRA ENRICO BIANUCCI

Catasto fabbricati

Visura storica per immobile

Situazione degli atti informatizzati dall'impianto meccanografico al 27/09/2024



Immobile di catasto fabbricati



Causali di aggiornamento ed annotazioni

Informazioni riportate negli atti del catasto al 27/09/2024

Dati identificativi: Comune di **CAMAIORE (B455) (LU)**

Foglio **42** Particella **2119** Subalterno **3**

Particelle corrispondenti al catasto terreni

Comune di **CAMAIORE (B455) (LU)**

Foglio **42** Particella **2119**

Classamento:

Rendita: **Euro 38,94**

Zona censuaria **2**,

Categoria **C/6^a**, Classe **1**, Consistenza **13 m²**

Foglio **42** Particella **2119** Subalterno **3**

Indirizzo: VIA BEATA n. 16 Piano T

Dati di superficie: Totale: **12 m²**

> Intestati catastali

➤ 1

Diritto di: Proprieta' per 1/1

> Dati identificativi

📅 dal **09/10/2008**

Immobile attuale

Comune di **CAMAIORE (B455) (LU)**

Foglio **42** Particella **2119** Subalterno **3**

COSTITUZIONE del 09/10/2008 Pratica n. LU0209713
in atti dal 09/10/2008 COSTITUZIONE (n. 3341.1/2008)

> **Indirizzo**

📅 dal **09/10/2008** al **28/02/2024**

Immobile attuale

Comune di **CAMAIORE (B455) (LU)**
Foglio **42** Particella **2119** Subalterno **3**
VIA TRIESTE Piano T

COSTITUZIONE del 09/10/2008 Pratica n. LU0209713
in atti dal 09/10/2008 COSTITUZIONE (n. 3341.1/2008)

📅 dal **28/02/2024**

Immobile attuale

Comune di **CAMAIORE (B455) (LU)**
Foglio **42** Particella **2119** Subalterno **3**
VIA BEATA n. 16 Piano T

VARIAZIONE TOPONOMASTICA del 28/02/2024
Pratica n. LU0016823 in atti dal 28/02/2024
VARIAZIONE DI TOPONOMASTICA (n. 16823.1/2024)

> **Dati di classamento**

📅 dal **09/10/2008** al **08/09/2009**

Immobile attuale

Comune di **CAMAIORE (B455) (LU)**
Foglio **42** Particella **2119** Subalterno **3**
Rendita: **Euro 38,94**
Zona censuaria **2**
Categoria **C/6^a**, Classe **1**, Consistenza **13 m²**

COSTITUZIONE del 09/10/2008 Pratica n. LU0209713
in atti dal 09/10/2008 COSTITUZIONE (n. 3341.1/2008)

Annotazioni: classamento e rendita proposti (d.m.
701/94)

📅 dal **08/09/2009**

Immobile attuale

Comune di **CAMAIORE (B455) (LU)**
Foglio **42** Particella **2119** Subalterno **3**
Rendita: **Euro 38,94**
Zona censuaria **2**
Categoria **C/6^a**, Classe **1**, Consistenza **13 m²**

VARIAZIONE NEL CLASSAMENTO del 08/09/2009
Pratica n. LU0157953 in atti dal 08/09/2009
VARIAZIONE DI CLASSAMENTO (n. 12658.1/2009)

Annotazioni: classamento e rendita validati

> **Dati di superficie**

📅 dal **09/11/2015**

Immobile attuale

Comune di **CAMAIORE (B455) (LU)**
Foglio **42** Particella **2119** Subalterno **3**
Totale: **12 m²**

Superficie di Impianto pubblicata il 09/11/2015

Dati relativi alla planimetria : data di presentazione
09/10/2008, prot. n. LU0209713

› Storia degli intestati dell'immobile

Dati identificativi: Immobile attuale - Comune di CAMAIORE (B455)(LU) Foglio 42 Particella 2119 Sub. 3

- ▼
- 📅 dal 09/10/2008 al 23/12/2014
Diritto di: Proprieta' per 1/1 (deriva dall'atto 1)
- ▼
- 📅 dal 23/12/2014
Diritto di: Proprieta' per 1/1 (deriva dall'atto 2)
1. COSTITUZIONE del 09/10/2008 Pratica n. LU0209713 in atti dal 09/10/2008 COSTITUZIONE (n. 3341.1/2008)
2. Atto del 23/12/2014 Pubblico ufficiale MONACO FABIO Sede VIAREGGIO (LU) Repertorio n. 51482 - FUSIONE DI SOCIETA' PER INCORPORAZIONE Nota presentata con Modello Unico n. 11887.1/2014 Reparto PI di LUCCA in atti dal 30/12/2014

Visura telematica

Tributi speciali: Euro 0,90

Legenda

a) C/6: Stalle, scuderie, rimesse e autorimesse

Catasto fabbricati

Visura storica per immobile

Situazione degli atti informatizzati dall'impianto meccanografico al 27/09/2024



Immobile di catasto fabbricati



Causali di aggiornamento ed annotazioni

Informazioni riportate negli atti del catasto al 27/09/2024

Dati identificativi: Comune di **CAMAIORE (B455) (LU)**

Foglio **42** Particella **2119** Subalterno **4**

Particelle corrispondenti al catasto terreni

Comune di **CAMAIORE (B455) (LU)**

Foglio **42** Particella **2119**

Classamento:

Rendita: **Euro 38,94**

Zona censuaria **2**,

Categoria **C/6^a**, Classe **1**, Consistenza **13 m²**

Foglio **42** Particella **2119** Subalterno **4**

Indirizzo: VIA BEATA n. 16 Piano T

Dati di superficie: Totale: **12 m²**

> Intestati catastali



Diritto di: Proprieta' per 1/1

> Dati identificativi

 dal **09/10/2008**

Immobile attuale

Comune di **CAMAIORE (B455) (LU)**

Foglio **42** Particella **2119** Subalterno **4**

COSTITUZIONE del 09/10/2008 Pratica n. LU0209713
in atti dal 09/10/2008 COSTITUZIONE (n. 3341.1/2008)

> Indirizzo

📅 dal 09/10/2008 al 28/02/2024

Immobile attuale

Comune di **CAMAIORE (B455) (LU)**
Foglio **42** Particella **2119** Subalterno **4**
VIA TRIESTE Piano T

COSTITUZIONE del 09/10/2008 Pratica n. LU0209713
in atti dal 09/10/2008 COSTITUZIONE (n. 3341.1/2008)

📅 dal 28/02/2024

Immobile attuale

Comune di **CAMAIORE (B455) (LU)**
Foglio **42** Particella **2119** Subalterno **4**
VIA BEATA n. 16 Piano T

VARIAZIONE TOPONOMASTICA del 28/02/2024
Pratica n. LU0016825 in atti dal 28/02/2024
VARIAZIONE DI TOPONOMASTICA (n. 16825.1/2024)

> Dati di classamento

📅 dal 09/10/2008 al 08/09/2009

Immobile attuale

Comune di **CAMAIORE (B455) (LU)**
Foglio **42** Particella **2119** Subalterno **4**
Rendita: **Euro 38,94**
Zona censuaria **2**
Categoria **C/6^a**, Classe **1**, Consistenza **13 m²**

COSTITUZIONE del 09/10/2008 Pratica n. LU0209713
in atti dal 09/10/2008 COSTITUZIONE (n. 3341.1/2008)

Annotazioni: classamento e rendita proposti (d.m.
701/94)

📅 dal 08/09/2009

Immobile attuale

Comune di **CAMAIORE (B455) (LU)**
Foglio **42** Particella **2119** Subalterno **4**
Rendita: **Euro 38,94**
Zona censuaria **2**
Categoria **C/6^a**, Classe **1**, Consistenza **13 m²**

VARIAZIONE NEL CLASSAMENTO del 08/09/2009
Pratica n. LU0157953 in atti dal 08/09/2009
VARIAZIONE DI CLASSAMENTO (n. 12658.1/2009)

Annotazioni: classamento e rendita validati

> Dati di superficie

📅 dal 09/11/2015

Immobile attuale

Comune di **CAMAIORE (B455) (LU)**
Foglio **42** Particella **2119** Subalterno **4**
Totale: **12 m²**

Superficie di Impianto pubblicata il 09/11/2015

Dati relativi alla planimetria : data di presentazione
09/10/2008, prot. n. LU0209713

> **Storia degli intestati dell'immobile**

Dati identificativi: Immobile attuale - Comune di CAMAIORE (B455)(LU) Foglio 42 Particella 2119 Sub. 4

- ▼
- 📅 dal 09/10/2008 al 23/12/2014
Diritto di: Proprieta' per 1/1 (deriva dall'atto 1)
- ▼
- 📅 dal 23/12/2014
Diritto di: Proprieta' per 1/1 (deriva dall'atto 2)
1. COSTITUZIONE del 09/10/2008 Pratica n. LU0209713 in atti dal 09/10/2008 COSTITUZIONE (n. 3341.1/2008)
2. Atto del 23/12/2014 Pubblico ufficiale MONACO FABIO Sede VIAREGGIO (LU) Repertorio n. 51482 - FUSIONE DI SOCIETA' PER INCORPORAZIONE Nota presentata con Modello Unico n. 11887.1/2014 Reparto PI di LUCCA in atti dal 30/12/2014

Visura telematica

Tributi speciali: Euro 0,90

Legenda

a) C/6: Stalle, scuderie, rimesse e autorimesse

Catasto fabbricati

Visura storica per immobile

Situazione degli atti informatizzati dall'impianto meccanografico al 27/09/2024



Immobile di catasto fabbricati



Causali di aggiornamento ed annotazioni

Informazioni riportate negli atti del catasto al 27/09/2024

Dati identificativi: Comune di **CAMAIORE (B455) (LU)**

Foglio **42** Particella **2119** Subalterno **5**

Particelle corrispondenti al catasto terreni

Comune di **CAMAIORE (B455) (LU)**

Foglio **42** Particella **2119**

Classamento:

Rendita: **Euro 38,94**

Zona censuaria **2**,

Categoria **C/6^a**, Classe **1**, Consistenza **13 m²**

Foglio **42** Particella **2119** Subalterno **5**

Indirizzo: VIA BEATA n. 16 Piano T

Dati di superficie: Totale: **12 m²**

> Intestati catastali



Diritto di: Proprieta' per 1/1

> Dati identificativi

 dal **09/10/2008**

Immobile attuale

Comune di **CAMAIORE (B455) (LU)**

Foglio **42** Particella **2119** Subalterno **5**

COSTITUZIONE del 09/10/2008 Pratica n. LU0209713
in atti dal 09/10/2008 COSTITUZIONE (n. 3341.1/2008)

> Indirizzo

📅 dal 09/10/2008 al 28/02/2024

Immobile attuale

Comune di **CAMAIORE (B455) (LU)**
Foglio **42** Particella **2119** Subalterno **5**
VIA TRIESTE Piano T

COSTITUZIONE del 09/10/2008 Pratica n. LU0209713
in atti dal 09/10/2008 COSTITUZIONE (n. 3341.1/2008)

📅 dal 28/02/2024

Immobile attuale

Comune di **CAMAIORE (B455) (LU)**
Foglio **42** Particella **2119** Subalterno **5**
VIA BEATA n. 16 Piano T

VARIAZIONE TOPONOMASTICA del 28/02/2024
Pratica n. LU0016827 in atti dal 28/02/2024
VARIAZIONE DI TOPONOMASTICA (n. 16827.1/2024)

> Dati di classamento

📅 dal 09/10/2008 al 08/09/2009

Immobile attuale

Comune di **CAMAIORE (B455) (LU)**
Foglio **42** Particella **2119** Subalterno **5**
Rendita: **Euro 38,94**
Zona censuaria **2**
Categoria **C/6^a**, Classe **1**, Consistenza **13 m²**

COSTITUZIONE del 09/10/2008 Pratica n. LU0209713
in atti dal 09/10/2008 COSTITUZIONE (n. 3341.1/2008)

Annotazioni: classamento e rendita proposti (d.m.
701/94)

📅 dal 08/09/2009

Immobile attuale

Comune di **CAMAIORE (B455) (LU)**
Foglio **42** Particella **2119** Subalterno **5**
Rendita: **Euro 38,94**
Zona censuaria **2**
Categoria **C/6^a**, Classe **1**, Consistenza **13 m²**

VARIAZIONE NEL CLASSAMENTO del 08/09/2009
Pratica n. LU0157953 in atti dal 08/09/2009
VARIAZIONE DI CLASSAMENTO (n. 12658.1/2009)

Annotazioni: classamento e rendita validati

> Dati di superficie

📅 dal 09/11/2015

Immobile attuale

Comune di **CAMAIORE (B455) (LU)**
Foglio **42** Particella **2119** Subalterno **5**
Totale: **12 m²**

Superficie di Impianto pubblicata il 09/11/2015

Dati relativi alla planimetria : data di presentazione
09/10/2008, prot. n. LU0209713

› Storia degli intestati dell'immobile

Dati identificativi: Immobile attuale - Comune di CAMAIORE (B455)(LU) Foglio 42 Particella 2119 Sub. 5

- ▼
- 📅 dal 09/10/2008 al 23/12/2014
Diritto di: Proprieta' per 1/1 (deriva dall'atto 1)
- ▼
- 📅 dal 23/12/2014
Diritto di: Proprieta' per 1/1 (deriva dall'atto 2)
1. COSTITUZIONE del 09/10/2008 Pratica n. LU0209713 in atti dal 09/10/2008 COSTITUZIONE (n. 3341.1/2008)
2. Atto del 23/12/2014 Pubblico ufficiale MONACO FABIO Sede VIAREGGIO (LU) Repertorio n. 51482 - FUSIONE DI SOCIETA' PER INCORPORAZIONE Nota presentata con Modello Unico n. 11887.1/2014 Reparto PI di LUCCA in atti dal 30/12/2014

Visura telematica

Tributi speciali: Euro 0,90

Legenda

a) C/6: Stalle, scuderie, rimesse e autorimesse

Catasto fabbricati

Visura storica per immobile

Situazione degli atti informatizzati dall'impianto meccanografico al 27/09/2024



Immobile di catasto fabbricati



Causali di aggiornamento ed annotazioni

Informazioni riportate negli atti del catasto al 27/09/2024

Dati identificativi: Comune di **CAMAIORE (B455) (LU)**

Foglio **42** Particella **2119** Subalterno **6**

Particelle corrispondenti al catasto terreni

Comune di **CAMAIORE (B455) (LU)**

Foglio **42** Particella **2119**

Classamento:

Rendita: **Euro 38,94**

Zona censuaria **2**,

Categoria **C/6^a**, Classe **1**, Consistenza **13 m²**

Foglio **42** Particella **2119** Subalterno **6**

Indirizzo: VIA BEATA n. 16 Piano T

Dati di superficie: Totale: **12 m²**

> Intestati catastali

>)

Diritto di: Proprieta' per 1/1

> Dati identificativi

 dal **09/10/2008**

Immobile attuale

Comune di **CAMAIORE (B455) (LU)**

Foglio **42** Particella **2119** Subalterno **6**

COSTITUZIONE del 09/10/2008 Pratica n. LU0209713
in atti dal 09/10/2008 COSTITUZIONE (n. 3341.1/2008)

> **Indirizzo**

📅 dal **09/10/2008** al **28/02/2024**

Immobile attuale

Comune di **CAMAIORE (B455) (LU)**
Foglio **42** Particella **2119** Subalterno **6**
VIA TRIESTE Piano T

COSTITUZIONE del 09/10/2008 Pratica n. LU0209713
in atti dal 09/10/2008 COSTITUZIONE (n. 3341.1/2008)

📅 dal **28/02/2024**

Immobile attuale

Comune di **CAMAIORE (B455) (LU)**
Foglio **42** Particella **2119** Subalterno **6**
VIA BEATA n. 16 Piano T

VARIAZIONE TOPONOMASTICA del 28/02/2024
Pratica n. LU0016829 in atti dal 28/02/2024
VARIAZIONE DI TOPONOMASTICA (n. 16829.1/2024)

> **Dati di classamento**

📅 dal **09/10/2008** al **08/09/2009**

Immobile attuale

Comune di **CAMAIORE (B455) (LU)**
Foglio **42** Particella **2119** Subalterno **6**
Rendita: **Euro 38,94**
Zona censuaria **2**
Categoria **C/6^a**, Classe **1**, Consistenza **13 m²**

COSTITUZIONE del 09/10/2008 Pratica n. LU0209713
in atti dal 09/10/2008 COSTITUZIONE (n. 3341.1/2008)

Annotazioni: classamento e rendita proposti (d.m.
701/94)

📅 dal **08/09/2009**

Immobile attuale

Comune di **CAMAIORE (B455) (LU)**
Foglio **42** Particella **2119** Subalterno **6**
Rendita: **Euro 38,94**
Zona censuaria **2**
Categoria **C/6^a**, Classe **1**, Consistenza **13 m²**

VARIAZIONE NEL CLASSAMENTO del 08/09/2009
Pratica n. LU0157953 in atti dal 08/09/2009
VARIAZIONE DI CLASSAMENTO (n. 12658.1/2009)

Annotazioni: classamento e rendita validati

> **Dati di superficie**

📅 dal **09/11/2015**

Immobile attuale

Comune di **CAMAIORE (B455) (LU)**
Foglio **42** Particella **2119** Subalterno **6**
Totale: **12 m²**

Superficie di Impianto pubblicata il 09/11/2015

Dati relativi alla planimetria : data di presentazione
09/10/2008, prot. n. LU0209713

> Storia degli intestati dell'immobile

Dati identificativi: Immobile attuale - Comune di CAMAIORE (B455)(LU) Foglio 42 Particella 2119 Sub. 6

- ▼
- 📅 dal 09/10/2008 al 23/12/2014
Diritto di: Proprieta' per 1/1 (deriva dall'atto 1)
- ▼
- 📅 Diritto di: Proprieta' per 1/1 (deriva dall'atto 2)
1. COSTITUZIONE del 09/10/2008 Pratica n. LU0209713 in atti dal 09/10/2008 COSTITUZIONE (n. 3341.1/2008)
2. Atto del 23/12/2014 Pubblico ufficiale MONACO FABIO Sede VIAREGGIO (LU) Repertorio n. 51482 - FUSIONE DI SOCIETA' PER INCORPORAZIONE Nota presentata con Modello Unico n. 11887.1/2014 Reparto PI di LUCCA in atti dal 30/12/2014

Visura telematica

Tributi speciali: Euro 0,90

Legenda

a) C/6: Stalle, scuderie, rimesse e autorimesse

Catasto fabbricati

Visura storica per immobile

Situazione degli atti informatizzati dall'impianto meccanografico al 27/09/2024



Immobile di catasto fabbricati



Causali di aggiornamento ed annotazioni

Informazioni riportate negli atti del catasto al 27/09/2024

Dati identificativi: Comune di **CAMAIORE (B455) (LU)**

Foglio **42** Particella **2119** Subalterno **7**

Particelle corrispondenti al catasto terreni

Comune di **CAMAIORE (B455) (LU)**

Foglio **42** Particella **2119**

Classamento:

Rendita: **Euro 38,94**

Zona censuaria **2**,

Categoria **C/6^a**, Classe **1**, Consistenza **13 m²**

Foglio **42** Particella **2119** Subalterno **7**

Indirizzo: VIA BEATA n. 16 Piano T

Dati di superficie: Totale: **12 m²**

> Intestati catastali



Diritto di: Proprieta' per 1/1

> Dati identificativi

 dal **09/10/2008**

Immobile attuale

Comune di **CAMAIORE (B455) (LU)**

Foglio **42** Particella **2119** Subalterno **7**

COSTITUZIONE del 09/10/2008 Pratica n. LU0209713
in atti dal 09/10/2008 COSTITUZIONE (n. 3341.1/2008)

> Indirizzo

📅 dal 09/10/2008 al 28/02/2024

Immobile attuale

Comune di **CAMAIORE (B455) (LU)**
Foglio **42** Particella **2119** Subalterno **7**
VIA TRIESTE Piano T

COSTITUZIONE del 09/10/2008 Pratica n. LU0209713
in atti dal 09/10/2008 COSTITUZIONE (n. 3341.1/2008)

📅 dal 28/02/2024

Immobile attuale

Comune di **CAMAIORE (B455) (LU)**
Foglio **42** Particella **2119** Subalterno **7**
VIA BEATA n. 16 Piano T

VARIAZIONE TOPONOMASTICA del 28/02/2024
Pratica n. LU0016831 in atti dal 28/02/2024
VARIAZIONE DI TOPONOMASTICA (n. 16831.1/2024)

> Dati di classamento

📅 dal 09/10/2008 al 08/09/2009

Immobile attuale

Comune di **CAMAIORE (B455) (LU)**
Foglio **42** Particella **2119** Subalterno **7**
Rendita: **Euro 38,94**
Zona censuaria **2**
Categoria **C/6^a**, Classe **1**, Consistenza **13 m²**

COSTITUZIONE del 09/10/2008 Pratica n. LU0209713
in atti dal 09/10/2008 COSTITUZIONE (n. 3341.1/2008)

Annotazioni: classamento e rendita proposti (d.m.
701/94)

📅 dal 08/09/2009

Immobile attuale

Comune di **CAMAIORE (B455) (LU)**
Foglio **42** Particella **2119** Subalterno **7**
Rendita: **Euro 38,94**
Zona censuaria **2**
Categoria **C/6^a**, Classe **1**, Consistenza **13 m²**

VARIAZIONE NEL CLASSAMENTO del 08/09/2009
Pratica n. LU0157953 in atti dal 08/09/2009
VARIAZIONE DI CLASSAMENTO (n. 12658.1/2009)

Annotazioni: classamento e rendita validati

> Dati di superficie

📅 dal 09/11/2015

Immobile attuale

Comune di **CAMAIORE (B455) (LU)**
Foglio **42** Particella **2119** Subalterno **7**
Totale: **12 m²**

Superficie di Impianto pubblicata il 09/11/2015

Dati relativi alla planimetria : data di presentazione
09/10/2008, prot. n. LU0209713

> Storia degli intestati dell'immobile

Dati identificativi: Immobile attuale - Comune di CAMAIORE (B455)(LU) Foglio 42 Particella 2119 Sub. 7

- ▼
📅 dal 09/10/2008 al 23/12/2014
Diritto di: Proprieta' per 1/1 (deriva dall'atto 1)
- ▼
📅 Diritto di: Proprieta' per 1/1 (deriva dall'atto 2)
1. COSTITUZIONE del 09/10/2008 Pratica n. LU0209713 in atti dal 09/10/2008 COSTITUZIONE (n. 3341.1/2008)
2. Atto del 23/12/2014 Pubblico ufficiale MONACO FABIO Sede VIAREGGIO (LU) Repertorio n. 51482 - FUSIONE DI SOCIETA' PER INCORPORAZIONE Nota presentata con Modello Unico n. 11887.1/2014 Reparto PI di LUCCA in atti dal 30/12/2014

Visura telematica

Tributi speciali: Euro 0,90

Legenda

a) C/6: Stalle, scuderie, rimesse e autorimesse

Catasto fabbricati

Visura storica per immobile

Situazione degli atti informatizzati dall'impianto meccanografico al 27/09/2024



Immobile di catasto fabbricati



Causali di aggiornamento ed annotazioni

Informazioni riportate negli atti del catasto al 27/09/2024

Dati identificativi: Comune di **CAMAIORE (B455) (LU)**

Foglio **42** Particella **2119** Subalterno **8**

Particelle corrispondenti al catasto terreni

Comune di **CAMAIORE (B455) (LU)**

Foglio **42** Particella **2119**

Classamento:

Rendita: **Euro 38,94**

Zona censuaria **2**,

Categoria **C/6^a**, Classe **1**, Consistenza **13 m²**

Foglio **42** Particella **2119** Subalterno **8**

Indirizzo: VIA BEATA n. 16 Piano T

Dati di superficie: Totale: **12 m²**

> Intestati catastali



Diritto di: Proprieta' per 1/1

> Dati identificativi

 dal **09/10/2008**

Immobile attuale

Comune di **CAMAIORE (B455) (LU)**

Foglio **42** Particella **2119** Subalterno **8**

COSTITUZIONE del 09/10/2008 Pratica n. LU0209713
in atti dal 09/10/2008 COSTITUZIONE (n. 3341.1/2008)

> **Indirizzo**

📅 dal **09/10/2008** al **28/02/2024**

Immobile attuale

Comune di **CAMAIORE (B455) (LU)**
Foglio **42** Particella **2119** Subalterno **8**
VIA TRIESTE Piano T

COSTITUZIONE del 09/10/2008 Pratica n. LU0209713
in atti dal 09/10/2008 COSTITUZIONE (n. 3341.1/2008)

📅 dal **28/02/2024**

Immobile attuale

Comune di **CAMAIORE (B455) (LU)**
Foglio **42** Particella **2119** Subalterno **8**
VIA BEATA n. 16 Piano T

VARIAZIONE TOPONOMASTICA del 28/02/2024
Pratica n. LU0016833 in atti dal 28/02/2024
VARIAZIONE DI TOPONOMASTICA (n. 16833.1/2024)

> **Dati di classamento**

📅 dal **09/10/2008** al **08/09/2009**

Immobile attuale

Comune di **CAMAIORE (B455) (LU)**
Foglio **42** Particella **2119** Subalterno **8**
Rendita: **Euro 38,94**
Zona censuaria **2**
Categoria **C/6^a**, Classe **1**, Consistenza **13 m²**

COSTITUZIONE del 09/10/2008 Pratica n. LU0209713
in atti dal 09/10/2008 COSTITUZIONE (n. 3341.1/2008)

Annotazioni: classamento e rendita proposti (d.m.
701/94)

📅 dal **08/09/2009**

Immobile attuale

Comune di **CAMAIORE (B455) (LU)**
Foglio **42** Particella **2119** Subalterno **8**
Rendita: **Euro 38,94**
Zona censuaria **2**
Categoria **C/6^a**, Classe **1**, Consistenza **13 m²**

VARIAZIONE NEL CLASSAMENTO del 08/09/2009
Pratica n. LU0157953 in atti dal 08/09/2009
VARIAZIONE DI CLASSAMENTO (n. 12658.1/2009)

Annotazioni: classamento e rendita validati

> **Dati di superficie**

📅 dal **09/11/2015**

Immobile attuale

Comune di **CAMAIORE (B455) (LU)**
Foglio **42** Particella **2119** Subalterno **8**
Totale: **12 m²**

Superficie di Impianto pubblicata il 09/11/2015

Dati relativi alla planimetria : data di presentazione
09/10/2008, prot. n. LU0209713

> **Storia degli intestati dell'immobile**

Dati identificativi: Immobile attuale - Comune di CAMAIORE (B455)(LU) Foglio 42 Particella 2119 Sub. 8

- 📄 Diritto di: Proprieta' per 1/1 (deriva dall'atto 1)
 - 📄 dal 23/12/2014
Diritto di: Proprieta' per 1/1 (deriva dall'atto 2)
 - 1. COSTITUZIONE del 09/10/2008 Pratica n. LU0209713 in atti dal 09/10/2008 COSTITUZIONE (n. 3341.1/2008)
 - 2. Atto del 23/12/2014 Pubblico ufficiale MONACO FABIO Sede VIAREGGIO (LU) Repertorio n. 51482 - FUSIONE DI SOCIETA' PER INCORPORAZIONE Nota presentata con Modello Unico n. 11887.1/2014 Reparto PI di LUCCA in atti dal 30/12/2014
-

Visura telematica

Tributi speciali: Euro 0,90

Legenda

a) C/6: Stalle, scuderie, rimesse e autorimesse

Catasto fabbricati

Visura storica per immobile

Situazione degli atti informatizzati dall'impianto meccanografico al 27/09/2024



Immobile di catasto fabbricati



Causali di aggiornamento ed annotazioni

Informazioni riportate negli atti del catasto al 27/09/2024

Dati identificativi: Comune di **CAMAIORE (B455) (LU)**

Foglio **42** Particella **2119** Subalterno **9**

Particelle corrispondenti al catasto terreni

Comune di **CAMAIORE (B455) (LU)**

Foglio **42** Particella **2119**

Classamento:

Rendita: **Euro 38,94**

Zona censuaria **2**,

Categoria **C/6^a**, Classe **1**, Consistenza **13 m²**

Foglio **42** Particella **2119** Subalterno **9**

Indirizzo: VIA BEATA n. 16 Piano T

Dati di superficie: Totale: **12 m²**

> Intestati catastali



Diritto di: Proprieta' per 1/1

> Dati identificativi

 dal **09/10/2008**

Immobile attuale

Comune di **CAMAIORE (B455) (LU)**

Foglio **42** Particella **2119** Subalterno **9**

COSTITUZIONE del 09/10/2008 Pratica n. LU0209713
in atti dal 09/10/2008 COSTITUZIONE (n. 3341.1/2008)

> Indirizzo

📅 dal 09/10/2008 al 28/02/2024

Immobile attuale

Comune di **CAMAIORE (B455) (LU)**
Foglio **42** Particella **2119** Subalterno **9**
VIA TRIESTE Piano T

COSTITUZIONE del 09/10/2008 Pratica n. LU0209713
in atti dal 09/10/2008 COSTITUZIONE (n. 3341.1/2008)

📅 dal 28/02/2024

Immobile attuale

Comune di **CAMAIORE (B455) (LU)**
Foglio **42** Particella **2119** Subalterno **9**
VIA BEATA n. 16 Piano T

VARIAZIONE TOPONOMASTICA del 28/02/2024
Pratica n. LU0016835 in atti dal 28/02/2024
VARIAZIONE DI TOPONOMASTICA (n. 16835.1/2024)

> Dati di classamento

📅 dal 09/10/2008 al 08/09/2009

Immobile attuale

Comune di **CAMAIORE (B455) (LU)**
Foglio **42** Particella **2119** Subalterno **9**
Rendita: **Euro 38,94**
Zona censuaria **2**
Categoria **C/6^a**, Classe **1**, Consistenza **13 m²**

COSTITUZIONE del 09/10/2008 Pratica n. LU0209713
in atti dal 09/10/2008 COSTITUZIONE (n. 3341.1/2008)

Annotazioni: classamento e rendita proposti (d.m.
701/94)

📅 dal 08/09/2009

Immobile attuale

Comune di **CAMAIORE (B455) (LU)**
Foglio **42** Particella **2119** Subalterno **9**
Rendita: **Euro 38,94**
Zona censuaria **2**
Categoria **C/6^a**, Classe **1**, Consistenza **13 m²**

VARIAZIONE NEL CLASSAMENTO del 08/09/2009
Pratica n. LU0157953 in atti dal 08/09/2009
VARIAZIONE DI CLASSAMENTO (n. 12658.1/2009)

Annotazioni: classamento e rendita validati

> Dati di superficie

📅 dal 09/11/2015

Immobile attuale

Comune di **CAMAIORE (B455) (LU)**
Foglio **42** Particella **2119** Subalterno **9**
Totale: **12 m²**

Superficie di Impianto pubblicata il 09/11/2015

Dati relativi alla planimetria : data di presentazione
09/10/2008, prot. n. LU0209713

> **Storia degli intestati dell'immobile**

Dati identificativi: Immobile attuale - Comune di CAMAIORE (B455)(LU) Foglio 42 Particella 2119 Sub. 9

- ▼
- 📅 dal 09/10/2008 al 23/12/2014
Diritto di: Proprieta' per 1/1 (deriva dall'atto 1)
- ▼
- 📅 dal 23/12/2014
Diritto di: Proprieta' per 1/1 (deriva dall'atto 2)
1. COSTITUZIONE del 09/10/2008 Pratica n. LU0209713 in atti dal 09/10/2008 COSTITUZIONE (n. 3341.1/2008)
2. Atto del 23/12/2014 Pubblico ufficiale MONACO FABIO Sede VIAREGGIO (LU) Repertorio n. 51482 - FUSIONE DI SOCIETA' PER INCORPORAZIONE Nota presentata con Modello Unico n. 11887.1/2014 Reparto PI di LUCCA in atti dal 30/12/2014

Visura telematica

Tributi speciali: Euro 0,90

Legenda

a) C/6: Stalle, scuderie, rimesse e autorimesse

Catasto fabbricati

Visura storica per immobile

Situazione degli atti informatizzati dall'impianto meccanografico al 27/09/2024



Immobile di catasto fabbricati



Causali di aggiornamento ed annotazioni

Informazioni riportate negli atti del catasto al 27/09/2024

Dati identificativi: Comune di **CAMAIORE (B455) (LU)**

Foglio **42** Particella **2119** Subalterno **11**

Particelle corrispondenti al catasto terreni

Comune di **CAMAIORE (B455) (LU)**

Foglio **42** Particella **2119**

Classamento:

Rendita: **Euro 38,94**

Zona censuaria **2**,

Categoria **C/6^a**, Classe **1**, Consistenza **13 m²**

Foglio **42** Particella **2119** Subalterno **11**

Indirizzo: VIA BEATA n. 16 Piano T

Dati di superficie: Totale: **13 m²**

> Intestati catastali



Diritto di: Proprieta' per 1/1

> Dati identificativi

 dal **09/10/2008**

Immobile attuale

Comune di **CAMAIORE (B455) (LU)**

Foglio **42** Particella **2119** Subalterno **11**

COSTITUZIONE del 09/10/2008 Pratica n. LU0209713
in atti dal 09/10/2008 COSTITUZIONE (n. 3341.1/2008)

> Indirizzo

📅 dal 09/10/2008 al 28/02/2024

Immobile attuale

Comune di **CAMAIORE (B455) (LU)**
Foglio **42** Particella **2119** Subalterno **11**
VIA TRIESTE Piano T

COSTITUZIONE del 09/10/2008 Pratica n. LU0209713
in atti dal 09/10/2008 COSTITUZIONE (n. 3341.1/2008)

📅 dal 28/02/2024

Immobile attuale

Comune di **CAMAIORE (B455) (LU)**
Foglio **42** Particella **2119** Subalterno **11**
VIA BEATA n. 16 Piano T

VARIAZIONE TOPONOMASTICA del 28/02/2024
Pratica n. LU0016839 in atti dal 28/02/2024
VARIAZIONE DI TOPONOMASTICA (n. 16839.1/2024)

> Dati di classamento

📅 dal 09/10/2008 al 08/09/2009

Immobile attuale

Comune di **CAMAIORE (B455) (LU)**
Foglio **42** Particella **2119** Subalterno **11**
Rendita: **Euro 38,94**
Zona censuaria **2**
Categoria **C/6^a**, Classe **1**, Consistenza **13 m²**

COSTITUZIONE del 09/10/2008 Pratica n. LU0209713
in atti dal 09/10/2008 COSTITUZIONE (n. 3341.1/2008)

Annotazioni: classamento e rendita proposti (d.m.
701/94)

📅 dal 08/09/2009

Immobile attuale

Comune di **CAMAIORE (B455) (LU)**
Foglio **42** Particella **2119** Subalterno **11**
Rendita: **Euro 38,94**
Zona censuaria **2**
Categoria **C/6^a**, Classe **1**, Consistenza **13 m²**

VARIAZIONE NEL CLASSAMENTO del 08/09/2009
Pratica n. LU0157953 in atti dal 08/09/2009
VARIAZIONE DI CLASSAMENTO (n. 12658.1/2009)

Annotazioni: classamento e rendita validati

> Dati di superficie

📅 dal 09/11/2015

Immobile attuale

Comune di **CAMAIORE (B455) (LU)**
Foglio **42** Particella **2119** Subalterno **11**
Totale: **13 m²**

Superficie di Impianto pubblicata il 09/11/2015

Dati relativi alla planimetria : data di presentazione
09/10/2008, prot. n. LU0209713

> Storia degli intestati dell'immobile

Dati identificativi: Immobile attuale - Comune di CAMAIORE (B455)(LU) Foglio 42 Particella 2119 Sub. 11

- ▼
- 📅 dal 09/10/2008 al 23/12/2014
Diritto di: Proprieta' per 1/1 (deriva dall'atto 1)
- ▼
- 📅 dal 23/12/2014
Diritto di: Proprieta' per 1/1 (deriva dall'atto 2)
1. COSTITUZIONE del 09/10/2008 Pratica n. LU0209713 in atti dal 09/10/2008 COSTITUZIONE (n. 3341.1/2008)
2. Atto del 23/12/2014 Pubblico ufficiale MONACO FABIO Sede VIAREGGIO (LU) Repertorio n. 51482 - FUSIONE DI SOCIETA' PER INCORPORAZIONE Nota presentata con Modello Unico n. 11887.1/2014 Reparto PI di LUCCA in atti dal 30/12/2014

Visura telematica

Tributi speciali: Euro 0,90

Legenda

a) C/6: Stalle, scuderie, rimesse e autorimesse

**Agenzia del Territorio
CATASTO FABBRICATI
Ufficio Provinciale di
Lucca**

Dichiarazione protocollo n. LU0209713 del 09/10/2008

Planimetria di u.i.u. in Comune di Camaiore

Via Trieste - Lido

civ.

Identificativi Catastali:

Sezione:

Foglio: 42

Particella: 2119

Subalterno: 3

Compilata da:

Pagnini Daniele

Iscritto all'albo:

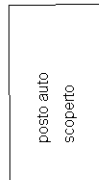
Periti Edili

Prov. Lucca

N. 277

Scheda n. 1

Scala 1:200



PIANO TERRA



Ultima planimetria in atti

**Agenzia del Territorio
CATASTO FABBRICATI
Ufficio Provinciale di
Lucca**

Dichiarazione protocollo n. LU0209713 del 09/10/2008

Planimetria di u.i.u. in Comune di Camaiore

Via Trieste - Lido

civ.

Identificativi Catastali:

Sezione:

Foglio: 42

Particella: 2119

Subalterno: 4

Compilata da:

Pagnini Daniele

Iscritto all'albo:

Periti Edili

Prov. Lucca

N. 277

Scheda n. 1

Scala 1:200

posto auto scoperto

PIANO TERRA



Ultima planimetria in atti

**Agenzia del Territorio
CATASTO FABBRICATI
Ufficio Provinciale di
Lucca**

Dichiarazione protocollo n. LU0209713 del 09/10/2008

Planimetria di u.i.u. in Comune di Camaiore

Via Trieste - Lido

civ.

Identificativi Catastali:

Sezione:

Foglio: 42

Particella: 2119

Subalterno: 5

Compilata da:

Pagnini Daniele

Iscritto all'albo:

Periti Edili

Prov. Lucca

N. 277

Scheda n. 1

Scala 1:200

posto auto
scoperto

PIANO TERRA



Ultima planimetria in atti

**Agenzia del Territorio
CATASTO FABBRICATI
Ufficio Provinciale di
Lucca**

Dichiarazione protocollo n. LU0209713 del 09/10/2008

Planimetria di u.i.u. in Comune di Camaiore

Via Trieste - Lido

civ.

Identificativi Catastali:

Sezione:

Foglio: 42

Particella: 2119

Subalterno: 6

Compilata da:

Pagnini Daniele

Iscritto all'albo:

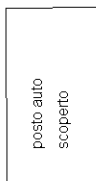
Periti Edili

Prov. Lucca

N. 277

Scheda n. 1

Scala 1:200



PIANO TERRA



Ultima planimetria in atti

**Agenzia del Territorio
CATASTO FABBRICATI
Ufficio Provinciale di
Lucca**

Dichiarazione protocollo n. LU0209713 del 09/10/2008

Planimetria di u.i.u. in Comune di Camaiore

Via Trieste - Lido

civ.

Identificativi Catastali:

Sezione:

Foglio: 42

Particella: 2119

Subalterno: 7

Compilata da:

Pagnini Daniele

Iscritto all'albo:

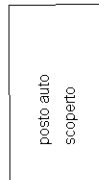
Periti Edili

Prov. Lucca

N. 277

Scheda n. 1

Scala 1:200



PIANO TERRA



Ultima planimetria in atti

**Agenzia del Territorio
CATASTO FABBRICATI
Ufficio Provinciale di
Lucca**

Dichiarazione protocollo n. LU0209713 del 09/10/2008

Planimetria di u.i.u. in Comune di Camaiore

Via Trieste - Lido

civ.

Identificativi Catastali:

Sezione:

Foglio: 42

Particella: 2119

Subalterno: 8

Compilata da:

Pagnini Daniele

Iscritto all'albo:

Periti Edili

Prov. Lucca

N. 277

Scheda n. 1

Scala 1:200

posto auto
scoperto

PIANO TERRA



Ultima planimetria in atti

**Agenzia del Territorio
CATASTO FABBRICATI
Ufficio Provinciale di
Lucca**

Dichiarazione protocollo n. LU0209713 del 09/10/2008

Planimetria di u.i.u. in Comune di Camaiore

Via Trieste - Lido

civ.

Identificativi Catastali:

Sezione:

Foglio: 42

Particella: 2119

Subalterno: 9

Compilata da:

Pagnini Daniele

Iscritto all'albo:

Periti Edili

Prov. Lucca

N. 277

Scheda n. 1

Scala 1:200

posto auto
scoperto

PIANO TERRA



Ultima planimetria in atti

**Agenzia del Territorio
CATASTO FABBRICATI
Ufficio Provinciale di
Lucca**

Dichiarazione protocollo n. LU0209713 del 09/10/2008

Planimetria di u.i.u. in Comune di Camaiore

Via Trieste - Lido

civ.

Identificativi Catastali:

Sezione:

Foglio: 42

Particella: 2119

Subalterno: 11

Compilata da:

Pagnini Daniele

Iscritto all'albo:

Periti Edili

Prov. Lucca

N. 277

Scheda n. 1

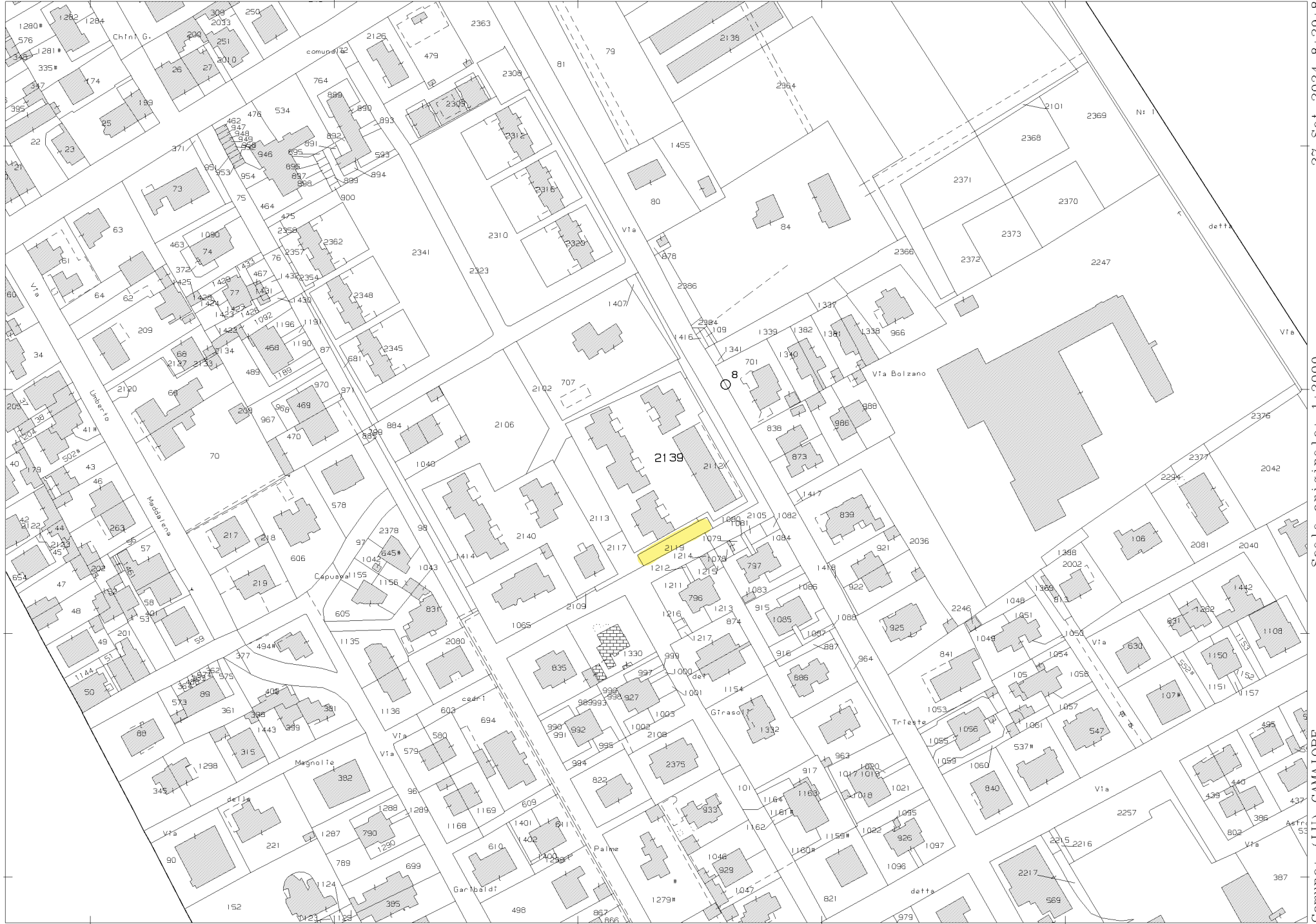
Scala 1:200

posto auto scoperto

PIANO TERRA



Ultima planimetria in atti



N=65400

E=-89100

1 Particella: 2139

Comune: (LU) CAMAIORE
 Foglio: 42
 Dimensione cornice: 534.000 x 378.000 metri
 Protocollo pratica T11579/2024
 Scala originale: 1:2000
 27/Set-2024 8:29:8