

**Agenzia del Territorio
CATASTO FABBRICATI**
Ufficio provinciale di
Trevviso

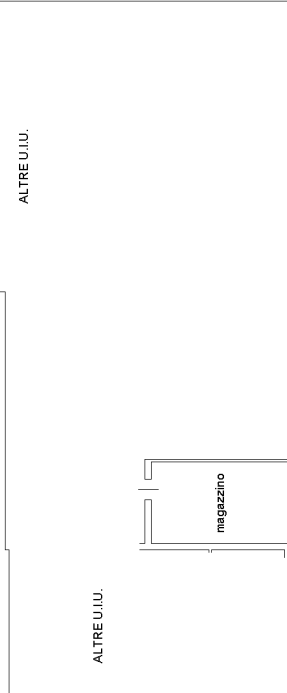
Dichiarazione protocollo n. TV0056820 del 04/03/2010
Planimetria di u.i.u. in Comune di Ponzano Veneto
Via Morganelle Est

Scheda 1
Scala 1:200

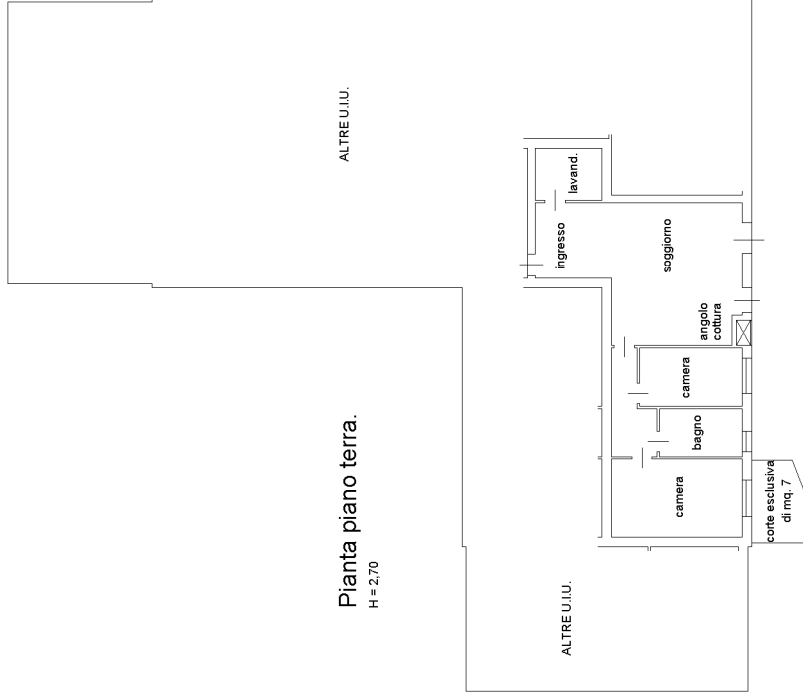
Identificativi Catastali:
Sezione: B
Foglio: 9
Particella: 31
Subalterno: 24

Compilata da:
Martini Adriano
Iscritto all'albo:
Geometri
Prov. Treviso N. 1911

Pianta piano interrato.
H = 2,50



Pianta piano terra.
H = 2,70



Ultima planimetria in atti



**Agenzia del Territorio
CATASTO FABBRICATI
Ufficio Provinciale di
Treviso**

Dichiarazione protocollo n. TV0056820 del 04/03/2010

Planimetria di u.i.u. in Comune di Ponzano Veneto

Via Morganelle Est

civ. 22A

Identificativi Catastali:

Sezione: B

Foglio: 9

Particella: 31

Subalterno: 27

Compilata da:
Martini Adriano

Iscritto all'albo:
Geometri

Prov. Treviso

N. 1911

Scheda n. 1

Scala 1:200

Pianta piano interrato. H = 2,50

ALTRE U.I.U.

ALTRE U.I.U.

garage



Ultima planimetria in atti



**Agenzia del Territorio
CATASTO FABBRICATI
Ufficio Provinciale di
Treviso**

ELABORATO PLANIMETRICO

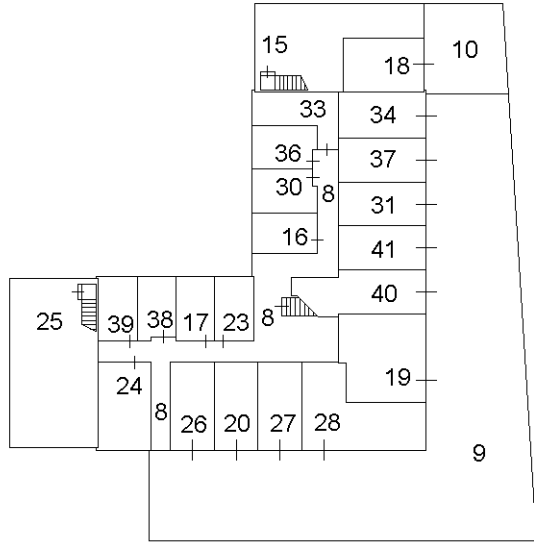
Compilato da:
Martini Adriano
Iscritto all'albo:
Geometri
Prov. Treviso N. 01911

Comune di Ponzano Veneto
Sezione: B Foglio: 9 Particella: 31

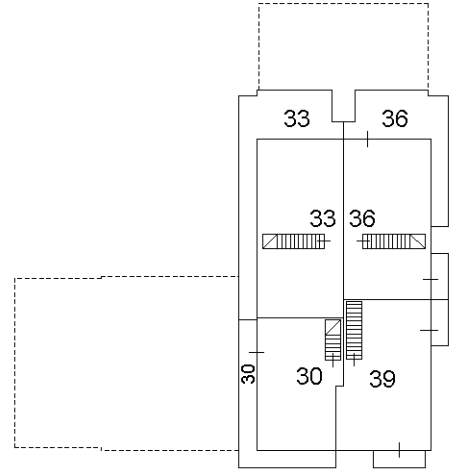
Protocollo n. TV0012164 del 24/01/2013
Tipo Mappale n. del

Dimostrazione grafica dei subalterni

Scala 1 : 500



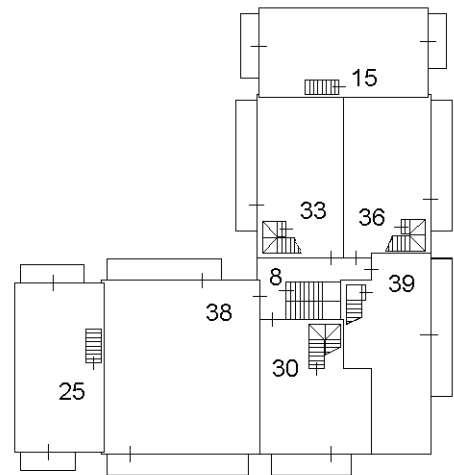
Piano interrato S1.



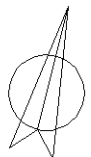
Piano secondo.



Piano terra con corte annessa.



Piano primo.



Ultima planimetria in atti

