

Ufficio Tecnico Erariale di PORDENONE

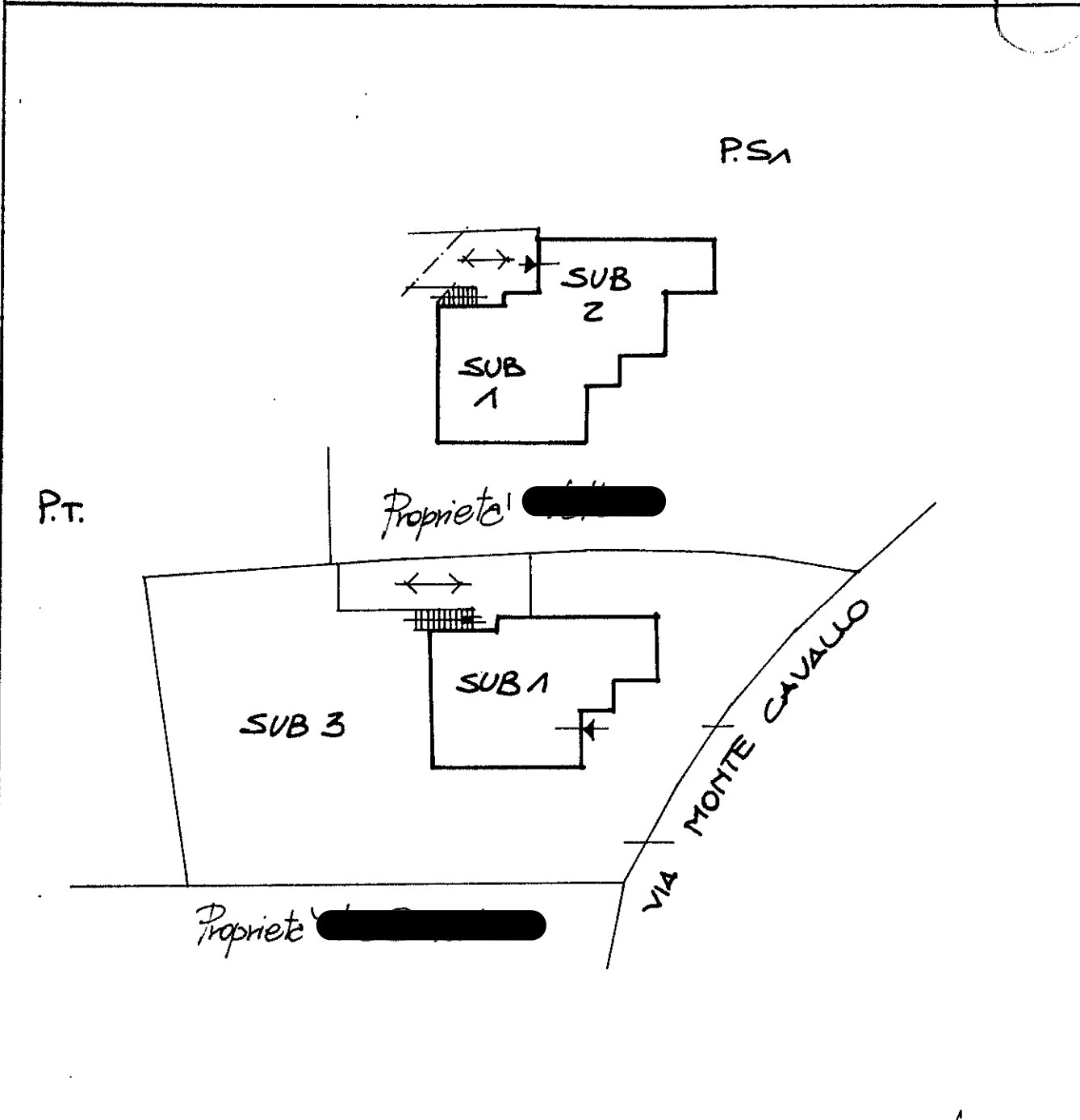
ELABORATO PLANIMETRICO

Pag. n. 1 di 1

Comune	Sezione	Foglio	Numero	Tipo mappa n	del
CORDENONS		25	1350	2948	21.04.1995

DIMOSTRAZIONE GRAFICA DEI SUBALTERNI ASSEGNATI

scala 1: 500



Riservato all'Ufficio Tecnico Erariale	L'operatore	IL TECNICO
Protocollo <u>C.1025/97</u>		
Sostituisce il presente mod. EP/2 prot.		data
Annulato e sostituito dal mod. EP/2 prot.		firma e timbro

Ultima planimetria in atti

Elaborato Planimetrico - Catasto dei Fabbricati - Situazione al 11/01/2024 - Comune di CORDENONS(C991) - < Foglio 25 Particella 1350 >

MODULARIO
P. - Catasto - 481



MINISTERO DELLE FINANZE
DIPARTIMENTO DEL TERRITORIO

Mod. EP/1 CEU

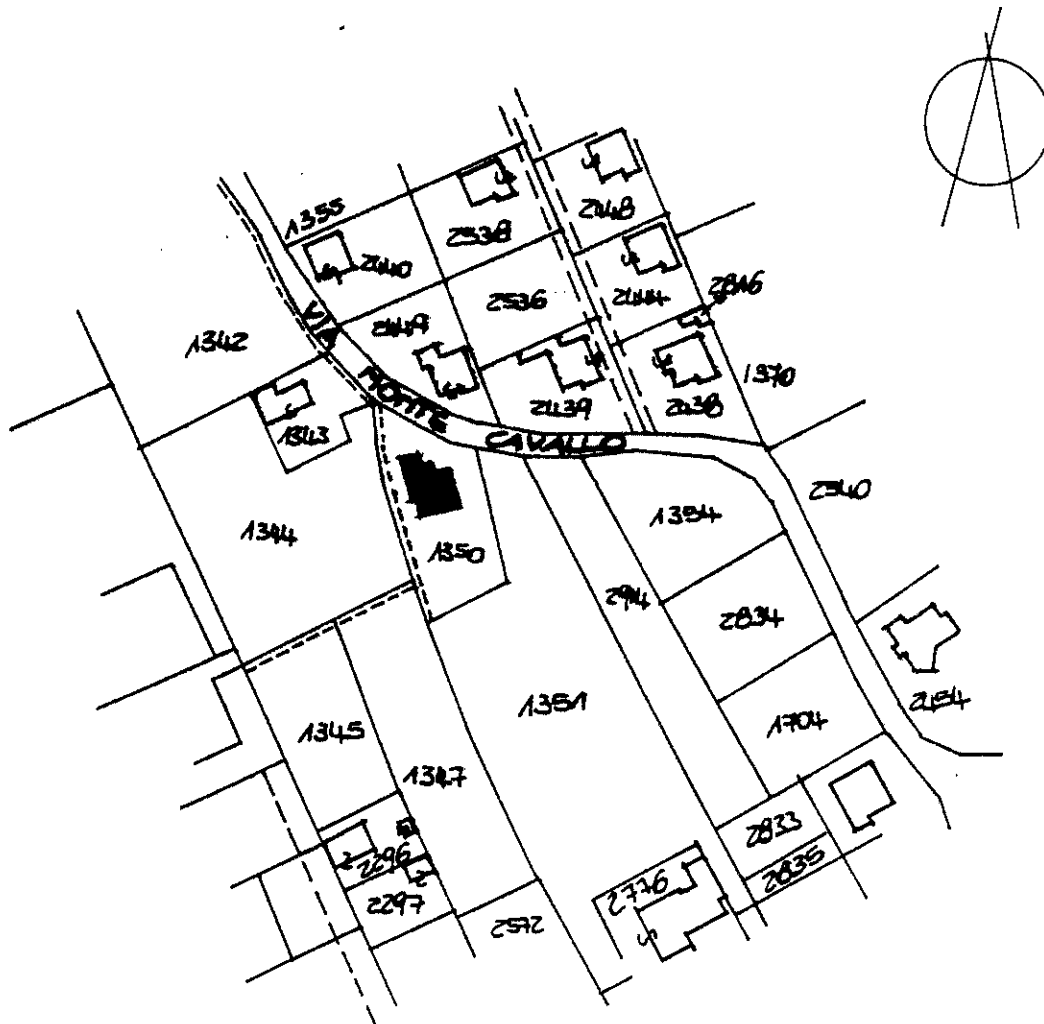
Ufficio Tecnico Erariale di PORDENONE

Handwritten mark

ELABORATO PLANIMETRICO

Pag. n. 1 di 1

Ubicazione e riferimenti catastali dell'immobile			
Comune	CORDENONS	C.T. Sez.	Fgl. 25 Mapp. 1350
Via/piazza	MONTE CAVALLO n.	C.E.U. Sez.	Fgl. 25 Mapp. 1350
ESTRATTO DI MAPPA		scala 1: 20 00	
		Tipo mappaie n. 2948 del 21.05.95	



ESTRATTO MAPPALE SCALA 1:2000

FOG. 25

MAPP. N° 1350

Riservato all'Ufficio Tecnico Erariale

L'operatore

IL TECNICO

Ultima planimetria in atti
Protocollo

Data presentazione: 22/07/1997 - Data: 11/01/2024 - n. T71152 - Richiedente: Telematico

Totale schede: 3 - Formato di acquisizione: A4(210x297) - Formato stampa richiesto: A4(210x297) - Fattore di scala non utilizzabile

e sostituito dal mod. EP/1 prot.

data

firma e timbro

MODULARIO
F. rig. rend. 487

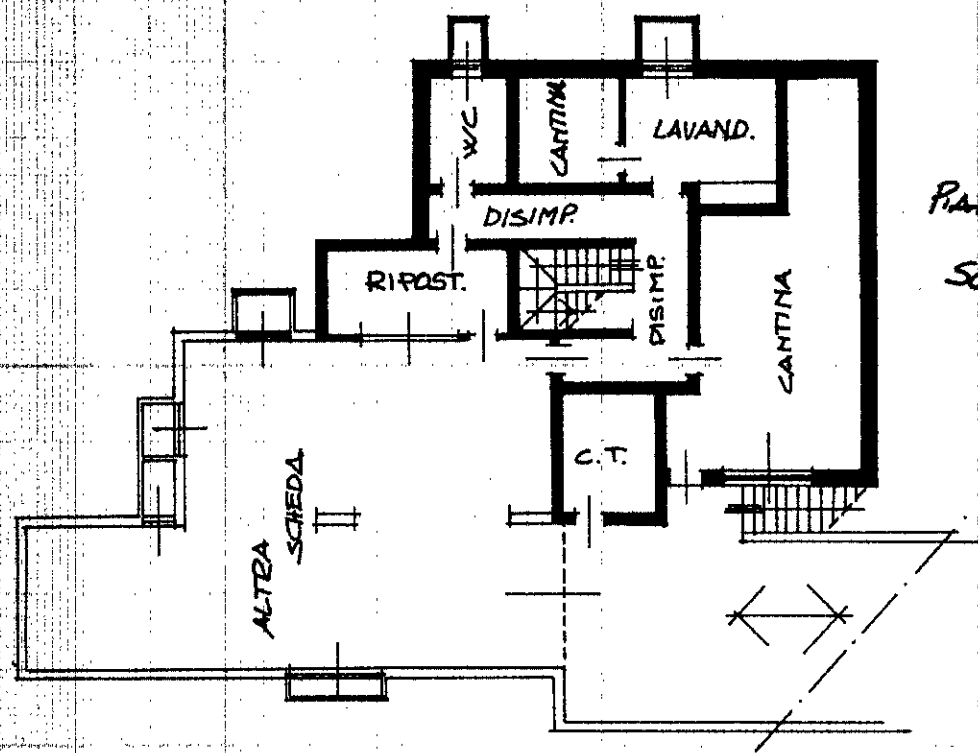


MINISTERO DELLE FINANZE
DIPARTIMENTO DEL TERRITORIO
CATASTO EDILIZIO URBANO (RDL 13-4-1939, n. 652)

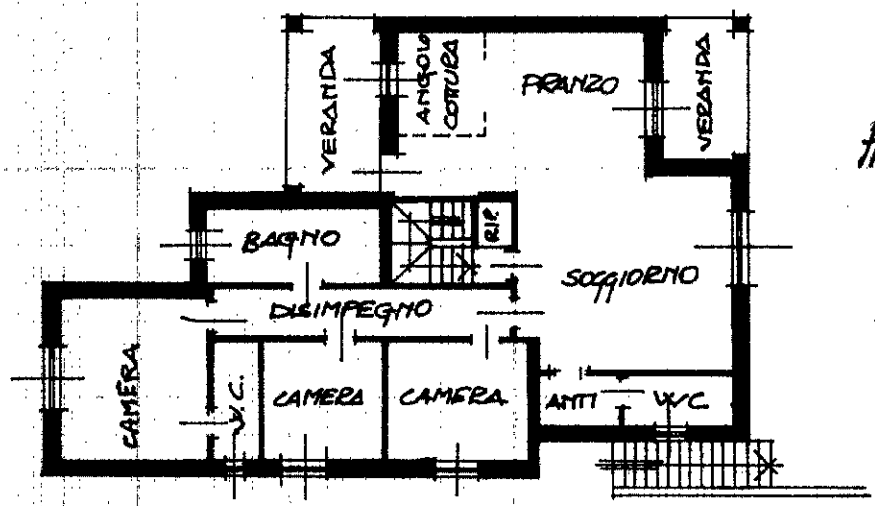
MOD. BN (CEU)

LIRE
200

Planimetria di u.i.u. in Comune di **CORDENONS** via **MONTE CAVALLO** civ.

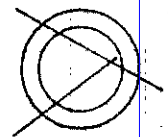


PANTA PIANO
SCANTINATO
H=2.40



PANTA PIANO TERRA
H=2.70

ORIENTAMENTO



SCALA DI 1:200

Dichiarazione di N.C. Compilata dal **ARCHITETTO**
Ultima planimetria in atti. Denuncia di variazione
Data presentazione: 22/07/1997 - Data: 11/01/2024 - n. T74296 - Richiedente: PZZNDR74H03G888D
Totale schede identificative catastali: 4 (compilate) all'atto della compilazione: 4 (210x297)
F. n. **1350** sub **1 A/2** della provincia di **PN** n. **137**
data Firma

RISERVATO ALL'UFFICIO
C. 1025/97
22/7/97

Urban 01
Catasto dei Fabbricati - Situazione al 11/01/2024 - Comune di CORDENONS (C991) - < Foglio 25 - Particella 1350 - Subalterno 1 >
VIA MONTE CAVALLO Piano SI-T

MODULARIO
F. rig. rend. 487

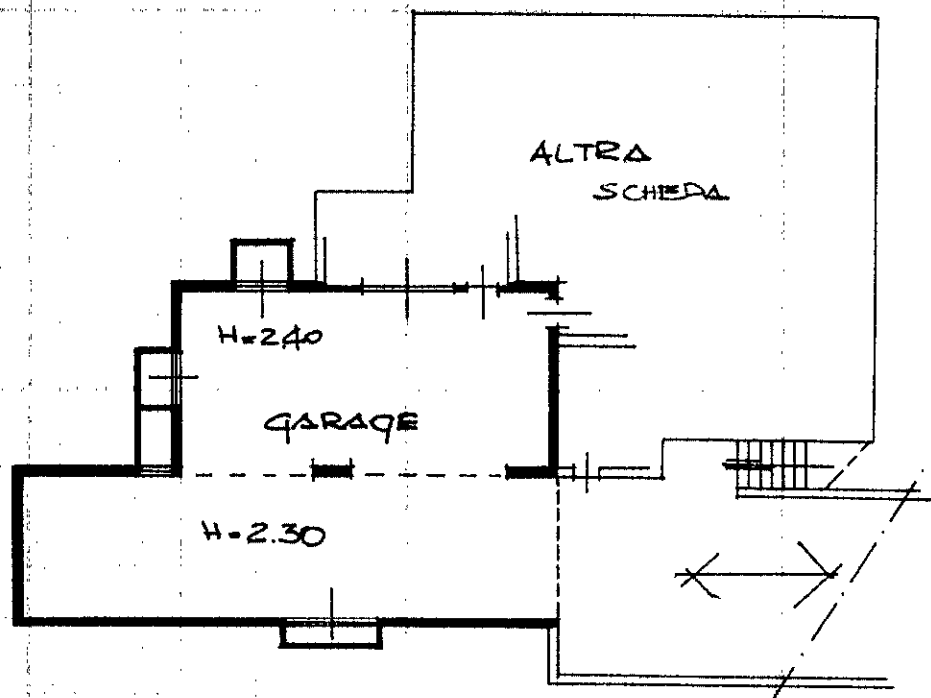


MINISTERO DELLE FINANZE
DIPARTIMENTO DEL TERRITORIO
CATASTO EDILIZIO URBANO (RDL 13-4-1939, n. 652)

MOD. BN (CEU)

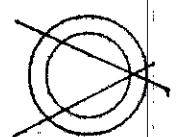
LIRE
200

Planimetria di u.i.u. in Comune di CORDENONS via MONTE CAVALLO civ.



PIANTA PIANO SCANTINATO
(GARAGE)

ORIENTAMENTO



SCALA DI 1:200

mapa 01
Catasto dei Fabbricati - Situazione al 11/01/2024 - Comune di CORDENONS(C99) - < Foglio 25 - Particella 1350 - Subalterno 2 >
VIA MONTE CAVALLO Piano SI

Dichiarazione di N.C. Compilata dal ARCHITETTO
Denuncia di variazione (Titolo, cognome e nome)
Data presentazione: 22/07/1997 - Data: 11/01/2024 - n. T74297 - Richiedente: PZZNDR74H03G888D
Totale schede identificative catastali: 4 (iscritto all'albo dei catastalizi n. 10x297)
F. 25 della provincia di PN n. 137
n. 1350 sub. 2
data _____ Firma _____

RISERVATO ALL'UFFICIO
C.1025/2
22/7/97