

MOD. ARIC
Fig. rend. 497

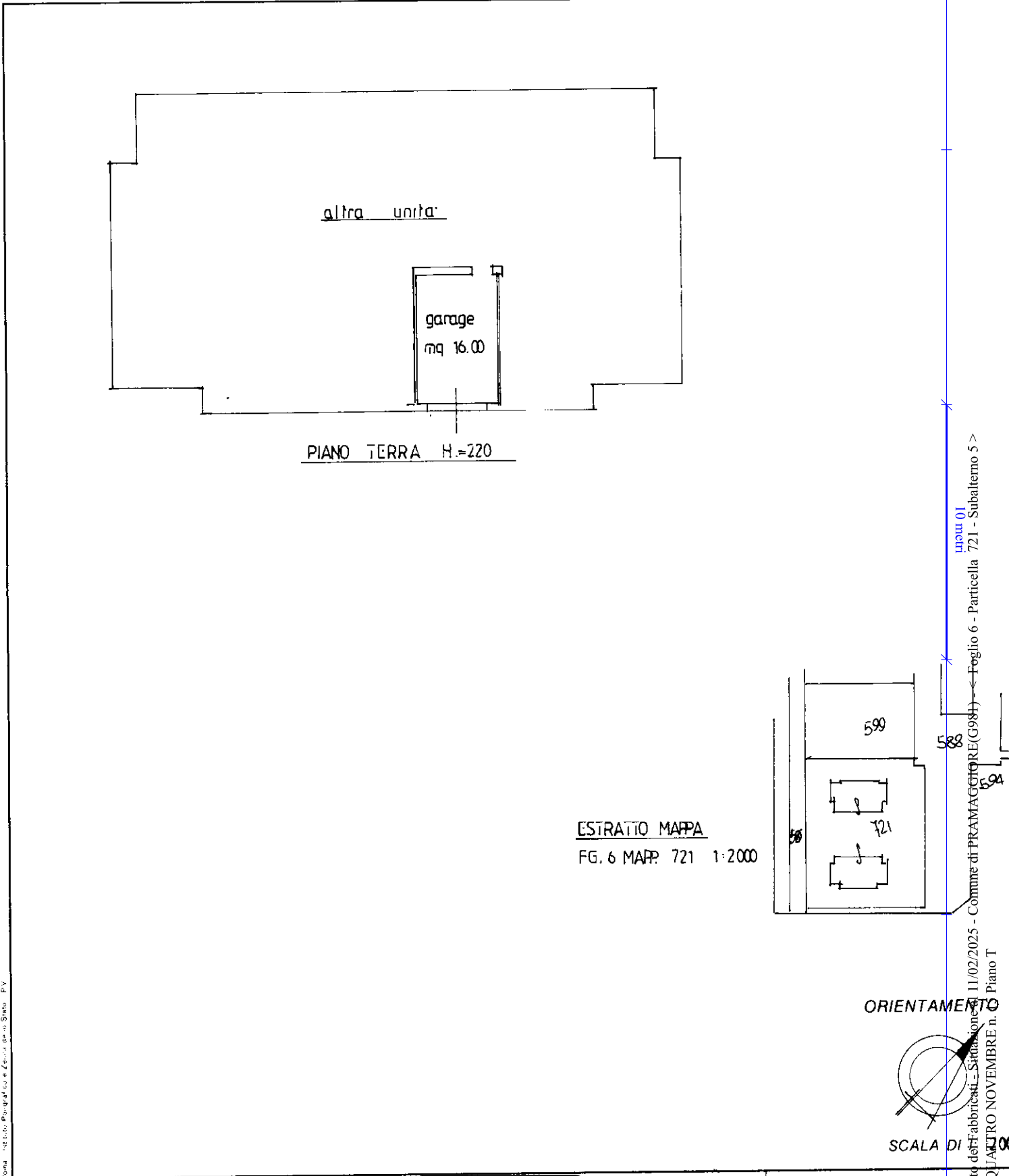


MINISTERO DELLE FINANZE
DIPARTIMENTO DEL TERRITORIO
CATASTO EDILIZIO URBANO (RDL 13-4-1939, n. 652)

MOD. BN (CEU)

LIRE
500

Planimetria di u.i.u. in Comune di PRAMAGGIORE via 4 NOVEMBRE civ.



ESTRATTO MAPPA
FG. 6 MAP. 721 1:2000

ORIENTAMENTO

SCALA DI 1:2000

Dichiarazione di N.C.
Denuncia di variazione

Compilata dal **GEOM. [REDACTED]**
(Titolo, cognome e nome)

RISERVATO ALL'UFFICIO

02/14/97

Data presentazione: 11/06/1997 - Data: 11/02/2025 - n. T653569 - Richiedente: DLLRNN51T08B006G
Totale schede: 1 - Formato di acquisizione: A4(210x297) della provincia di VENEZIA n. 994
n. 721 sub. 5

data Firma

Catasto del Fabbricati - Sezione di Pramaggiore - Foglio 6 - Particella 721 - Subalterno 5 >
Via QUATTRO NOVEMBRE n. Piano T

MODULARIO
F. r. g. rend. 497

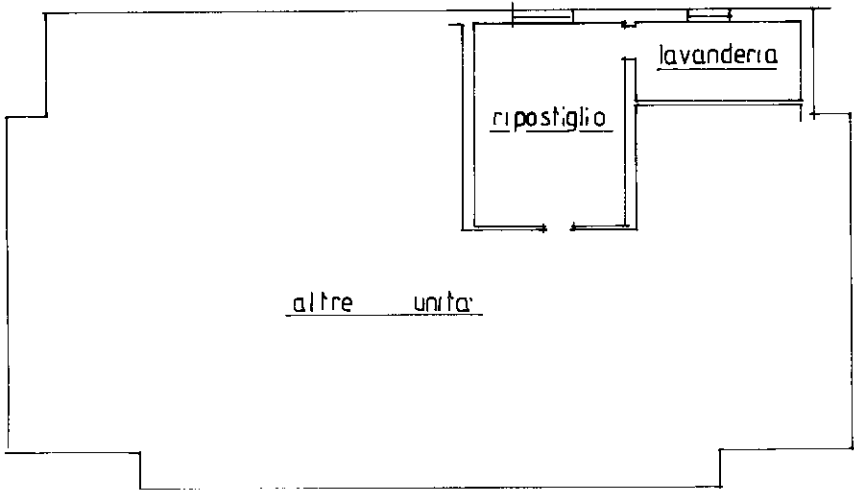


MINISTERO DELLE FINANZE
DIPARTIMENTO DEL TERRITORIO
CATASTO EDILIZIO URBANO (RDL 13-4-1939, n. 652)

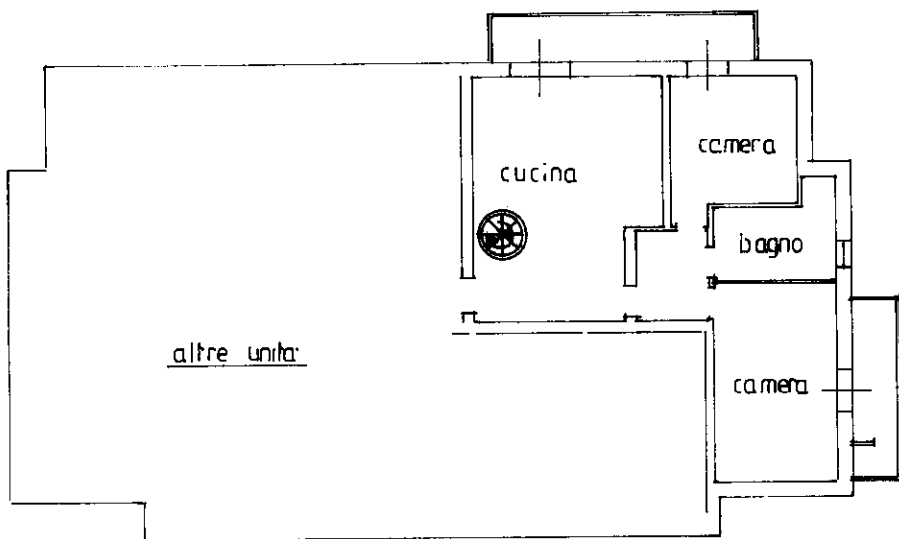
MOD. BN (CE)

LIRE
500

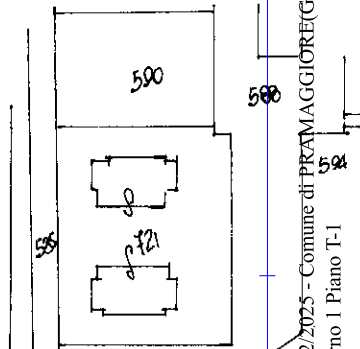
Planimetria di u.r.u. in Comune di PRAMAGGIORE via 4 NOVEMBRE civ.




PIANO TERRA
H. 220



PIANO PRIMO
H. 270



ESTRATTO MAPPA ORIENTAMENTO
FG. 6 MAP. 721 1:2000



Roma - Istituto Pagine Gialle - Zanichelli Editore - P.V.

man 01
Catasto del Fabbroscu - Sarnano (MC) 11/02/2025 - Comune di PRAMAGGIORE (G981) - < Foglio 6 - Paticella 721 - Subalterno 9 >
Interno 1 Piano T-1
VIA QUATTRO NOVEMBRE n. 9

Dichiarazione di N.C.
Denuncia di variazione

Compilata dal GEOM. [REDACTED]
(Titolo, cognome e nome)

RISERVATO ALL'UFFICIO

2021/4/1/2025

Data presentazione: 11/06/1997 - Data: 11/02/2025 - n. T653570 - Richiedente: DLLRNN51T08B006G

Totale schede: 1. - Formato di acquisizione: A4(210x297) - Formato stampa: A4(210x297) 994

n. 721 sub 9 della provincia di VERONEZA

data Firma