



N=-14600

E=5700

1 Particella: 71

Comune: (AL) FRESONARA
Foglio: 4
Dimensione cornice: 267.000 x 189.000 m. Protocollo pratica T52945/2025
Scala originale: 1:1000
5-Set-2025 9:55:35

MODULARIO
P. 119 - 10/1992 - 1993



MINISTERO DELLE FINANZE
DIPARTIMENTO DEL TERRITORIO

MOD. BN (CEU)

LIRE
500

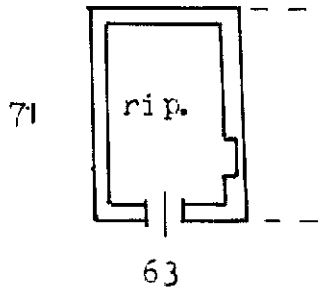
102

CATASTO EDILIZIO URBANO (RDL 13-4-1939, n. 652)

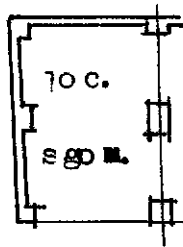
Planimetria di u.i.u. in Comune di **FRESONARA** via **Vic. lo Corti** civ.

PIANO TERRENO

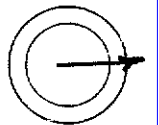
stessa ditta



PRIMO PIANO



ORIENTAMENTO




SCALA DI 1:200

Dichiarazione di N.C.
Denuncia di variazione

Compilata dal **Geometra**
Pietro Masini (titolo, cognome e nome)

Iscritto all'albo dei Geometri
Alessandria



RISERVATO ALL'UFFICIO

31 OTT. 1995

Ultima planimetria in atti
Data presentazione: 31/10/1995 - Data: 04/09/2025 - n. T100659 - Richiedente: BLLFNC71H53F965E
Totale schede: 1 - Formato di acquisizione: A4(205x297) - Formato stampa richiesto: A4(210x297)

Catasto dei Fabbricati - Situazione al 04/09/2025 - Comune di FRESONARA(D797) - < Foglio 4 - Particella 62 - Subalfermo 1 >
VICOLO Corti n. 1

MODULARIO
F. rig. rend. 007



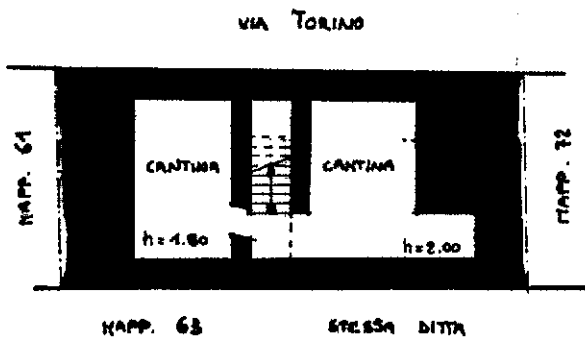
3573
MINISTERO DELLE FINANZE
DIREZIONE GENERALE DEL CATASTO E DEI SS.TT.EE.
CATASTO EDILIZIO URBANO (RDL 13-4-1939, n. 652)

MOD. BN (CEL)

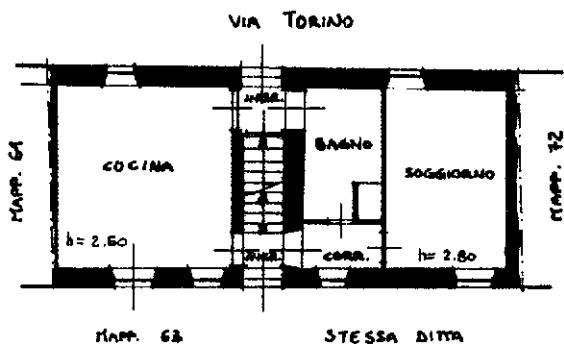
LIRE
250

117

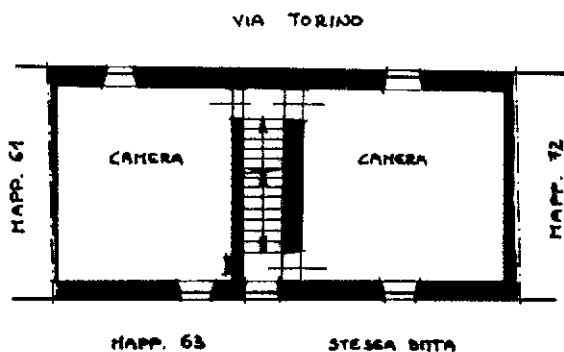
Planimetria di u.i.u. in Comune di FRESONARA..... via VICOLA CORTI..... civ. 10.....



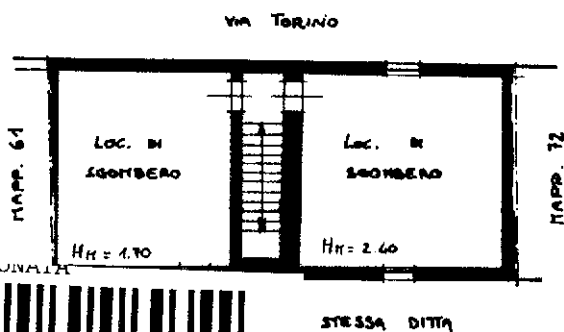
PIANO 1° SOTTOSTRADA



PIANO TERRA



PIANO PRIMO
H = 2.75



PIANO SECONDO

ORIENTAMENTO



SCALA DI 1: 200

COPIA CONSERVATA IN SEDE DEL CATASTO
GENERALI DELLO STATO - REGIONE CALABRIA
07/11/1994



Dichiarazione di N.C.
Denuncia di variazione

Compilata dal GEOM. LAZZARINO VINCENZO
(Titolo, cognome e nome)


RISERVATO ALL'UFFICIO

13 APR. 1994

Ultima planimetria in atti
identificativi catastali

Iscritto all'albo del GEOMETRI

Data presentazione: 13/04/1994 - Data: 04/09/2025 - n. T100665 - Richiedente: BLLFNC71H53F965E
della provincia di ALCANTARA A. 1161
Totali schede: 1 - Formato di acquisizione: A4(210x297) - Formato stampa richiesto: A4(210x297)
data 07/04/1994 Firma VINCENZO LAZZARINO



12

Catasto dei Fabbricati - Situazione al 04/09/2025 - Comune di FRESONARA(D797) - < Foglio 4 - Particella 71 - Subalterno 2 > - Uiu graffiata
VICOLA CORTI n. 10 Piano T - 1 - 1PS