MODULARIO F. rg. rend. - 498

MINISTERO DELLE FINANZE
DIREZIONE GENERALE DEL CATASTO E DEI SERVIZI TECNICI ERARIALI

Mod. A (Nuovo Catasto Edilizio Urbano)

Lire 350

NUOVO CATASTO EDILIZIO URBANO

(R. DECRETO-LEGGE 13 APRILE 1939, N. 652)

Planimetria dell'immobile situato nel Comune di CROCETTA DEL MONTELLO *Via* G. FANTIN

Ditta [redacted]

Allegata alla dichiarazione presentata in Ufficio Tecnico Erariale di TREVISO

N° D'ORDINE – 3

PIANTA PRIMO PIANO
H. ut. 2.87

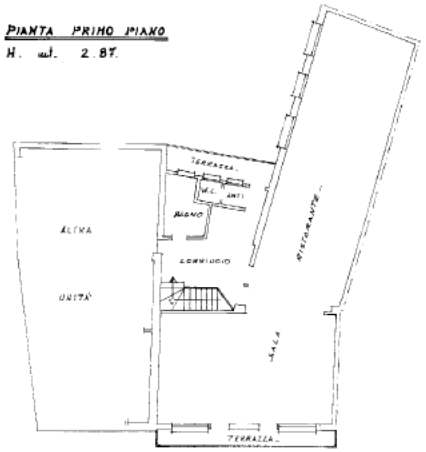

PIANTA PIANO TERRA
H. ut. 2.91

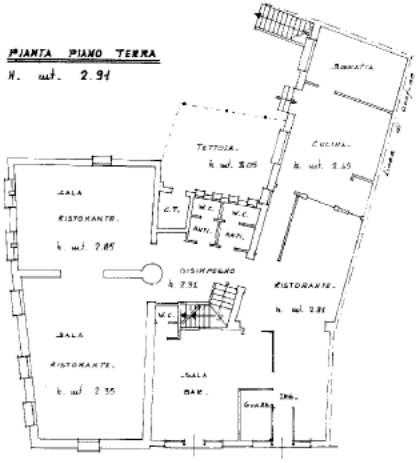

PIANO INTERRATO
H. ut. 2.35

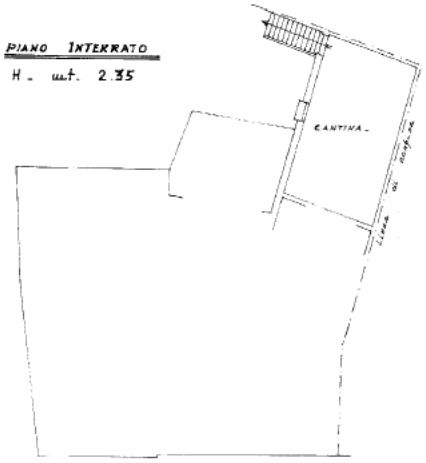

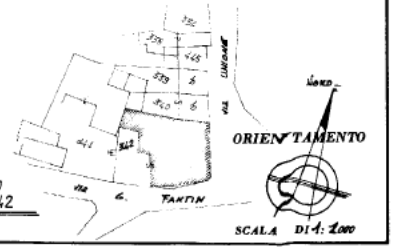

Comune di CROCETTA DEL M.LLO
Fog. n° 13 ex (Sez. 13/1ª) M. N.° 342

SPAZIO RISERVATO PER LE ANNOTAZIONI D'UFFICIO	
DATA 25 MAG. 1988 PROT. N° 17972	V88 17972 A

Compilata dal Dott. Arch. (Titolo, nome e cognome del tecnico) BRUNO GOGGI
Iscritto all'Albo degli Architetti della Provincia di TREVISO
DATA 25/05/1988
Firma: GOGGI