

**Agenzia del Territorio
CATASTO FABBRICATI
Ufficio Provinciale di
Frosinone**

Dichiarazione protocollo n. FR0194027 del 12/12/2005

Planimetria di u.i.u. in Comune di Ferentino

Via Cavour

civ. 61-63

Identificativi Catastali:

Sezione:
Foglio: MU
Particella: 588
Subalterno: 8

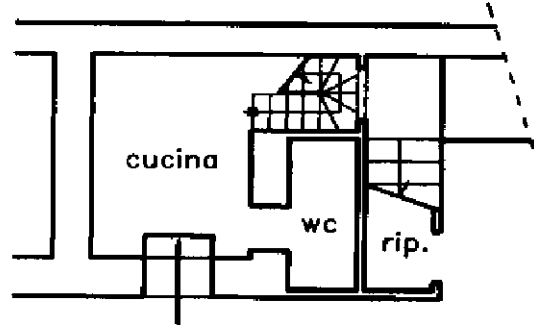


Iscritto all'albo:
Geometri

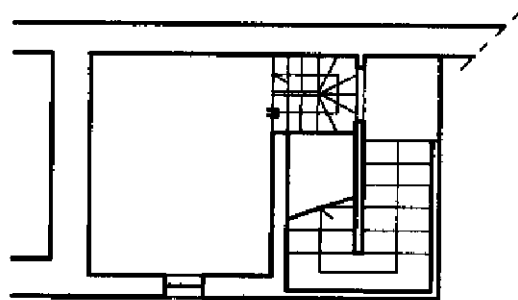
Prov. Roma

N. 9171

Scheda n. 1 Scala 1:100

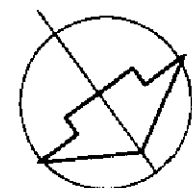


PIANO TERRA
abitazione
h.mt. 2.30



PIANO PRIMO
abitazione
h.mt. 2.30

orientamento



nord

Ultima planimetria in atti

**Agenzia del Territorio
CATASTO FABBRICATI
Ufficio Provinciale di
Frosinone**

Dichiarazione protocollo n. FR0194027 del 12/12/2005

Planimetria di u.i.u. in Comune di Ferentino

Via Cavour

civ. 63

Identificativi Catastali:

Sezione:
Foglio: MU
Particella: 588
Subalterno: 10

Compilata da:
Pecorari Oreste
Iscritto all'albo:
Geometri

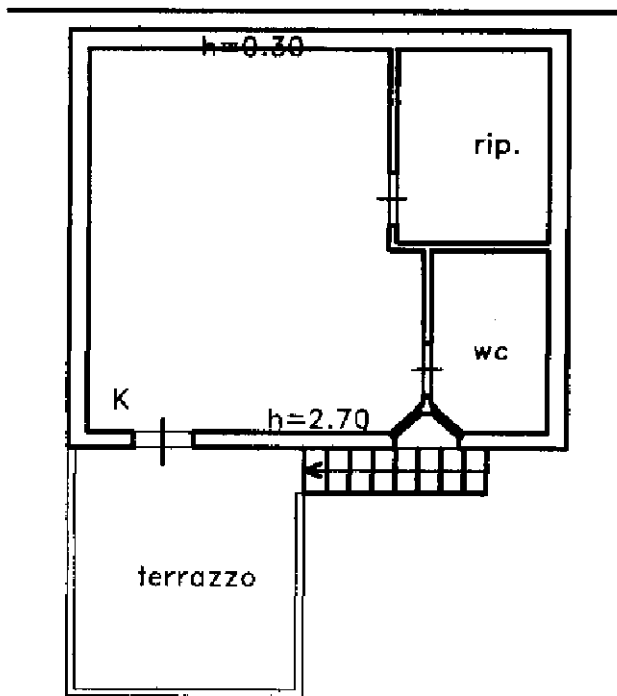
Prov. Roma

N. 9171

Scheda n. 1

Scala 1:100

PIANO SECONDO
abitazione
h.media mt. 1.50



orientamento



nord