



N=4957200

E=1693800

1 Particella: 129

Comune: (BO) GALLIERA
Foglio: 41
Scala originale: 1:2000
Dimensione cornice: 534.000 x 378.000 metri
Protocollo pratica T195336/2023
10-Lug-2023 13:16:32

Agenzia del Territorio
CATASTO FABBRICATI
Ufficio Provinciale di
Bologna

Dichiarazione protocollo n. BO0310017 del 05/11/2010

Planimetria di u.i.u. in Comune di Galliera

Via Cirillo Bassi

civ. 1

Identificativi Catastali:

Sezione:

Foglio: 41

Particella: 129

Subalterno: 15

Compilata da:

Zuppiroli Matteo

Iscritto all'albo:

Geometri

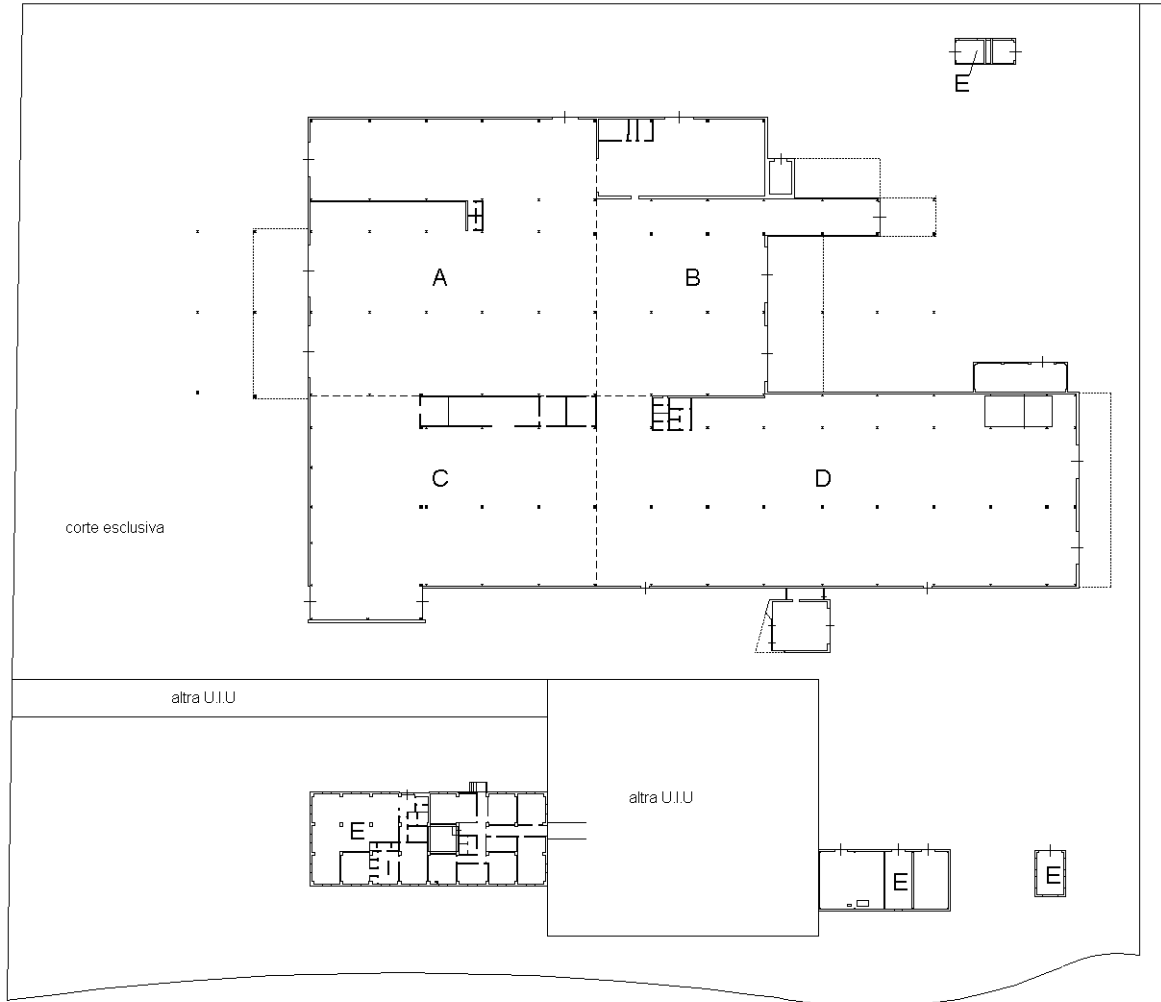
Prov. Bologna

N. 3489

Scheda n. 1

Scala 1:1000

PIANTA PIANO TERRA



8m
4m

0 4m 8m

Ultima planimetria in atti

**Agenzia del Territorio
CATASTO FABBRICATI**
Ufficio provinciale di
Bologna

Dichiarazione protocollo n. BO0310017 del 05/11/2010
Planimetria di u.i.u. in Comune di Galliera
Via Cirillo Bassi
civ. 1

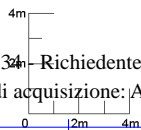
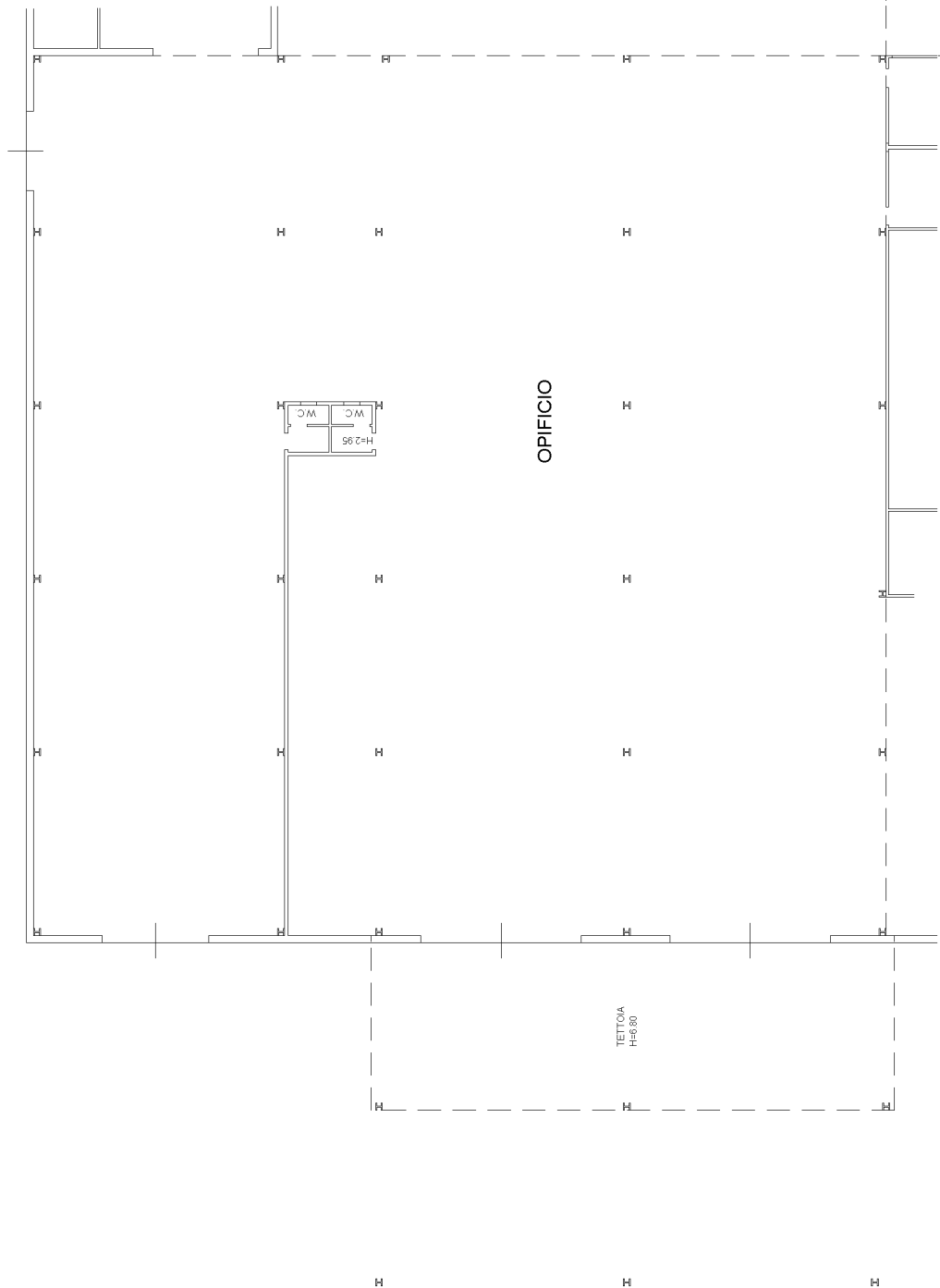
Compilata da:
Zupparoli Matteo
Iscritto all'albo:
Geometri
Prov. Bologna N. 3489

Identificativi Catastali:
Sezione:
Foglio: 41
Particella: 129
Subalterno: 15

Scheda 02
Scala 1: 200

Ultima planimetria in atti

PIANTA PIANO TERRA
SVILUPPO "A"



Agenzia del Territorio
CATASTO FABBRICATI
Ufficio provinciale di
Bologna

Dichiarazione protocollo n. BO0310017 del 05/11/2010
Planimetria di u.i.u. in Comune di Galliera
Via Cirillo Bassi

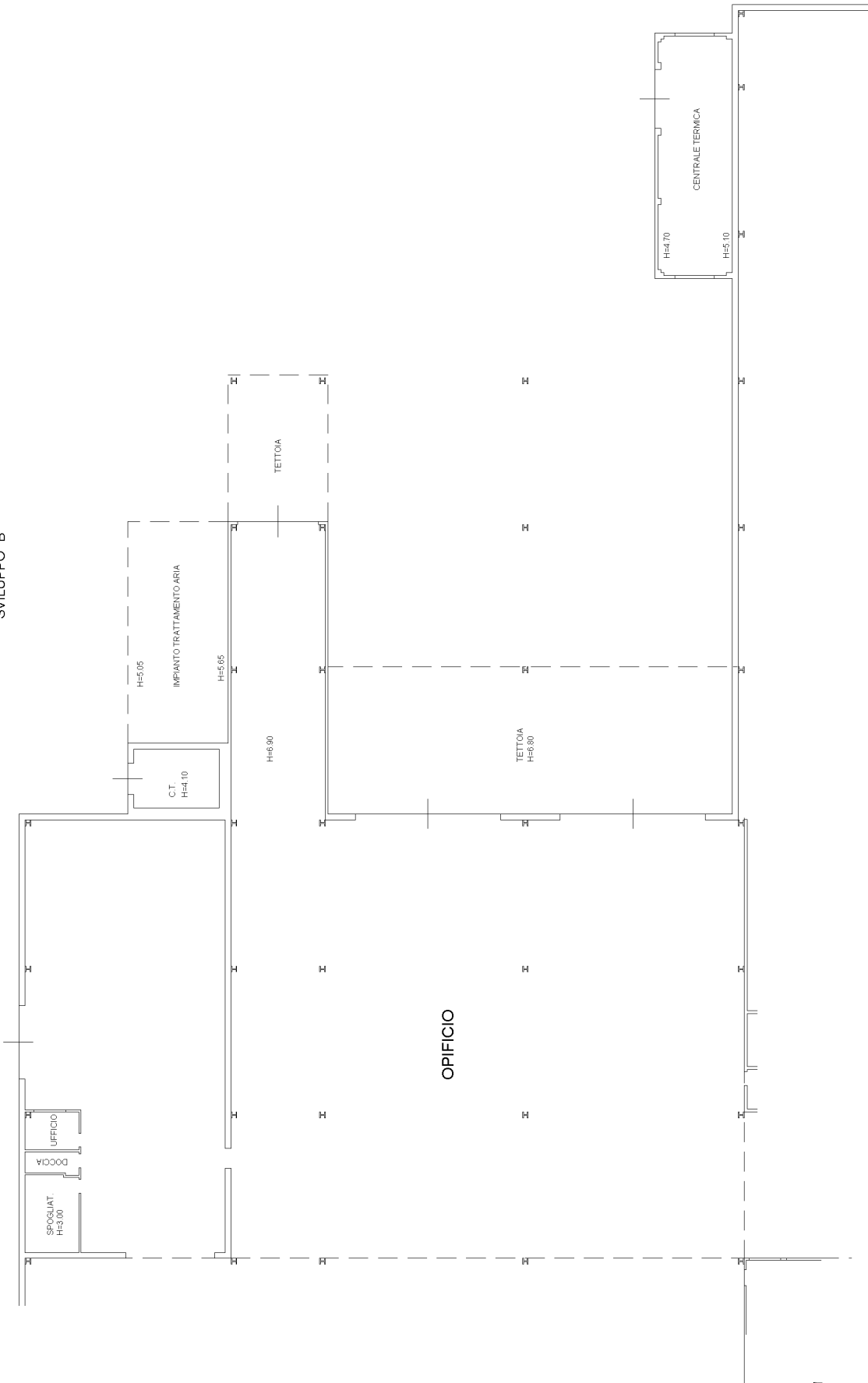
civ. 1

Compilata da:
Zuppoli Matteo
Iscritto all'albo:
Geometri
Prov. Bologna N. 3489

Identificativi Catastali:
Sezione:
Foglio: 41
Particella: 129
Subalterno: 15

Scheda 3
Scala 1: 200

PIANTA PIANO TERRA
SVILUPPO "B"



Ultima planimetria in atti

Agenzia del Territorio
CATASTO FABBRICATI
Ufficio provinciale di
Bologna

Dichiarazione protocollo n. BO0310017 del 05/11/2010
Planimetria di u.i.u. in Comune di Galliera
Via Cirillo Bassi

civ. 1

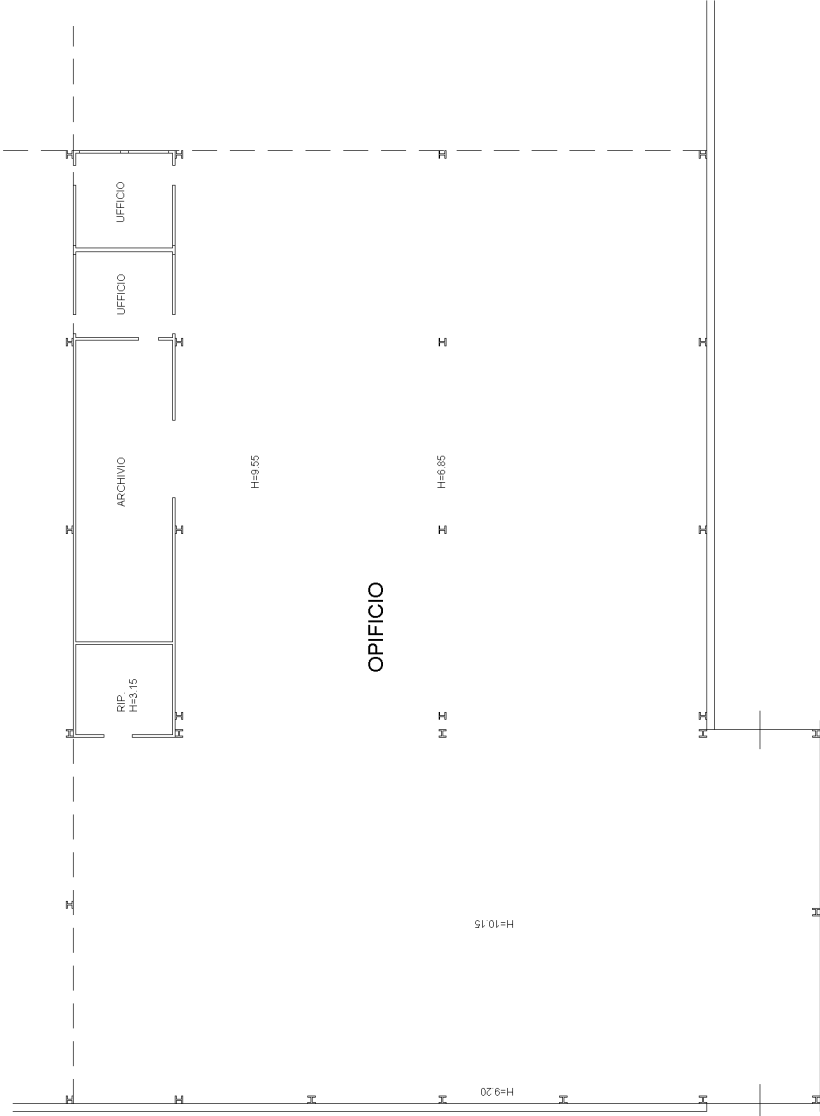
Identificativi Catastali:
Sezione: 41
Foglio: 41
Particella: 129
Subalterno: 15

Compilata da:
Zuppoli Matteo
Iscritto all'albo:
Geometri
Prov. Bologna N. 3489

Scheda 4
Scala 1: 200

Ultima planimetria in atti

PIANTA PIANO TERRA
SVILUPPO "C"



Agenzia del Territorio
CATASTO FABBRICATI
Ufficio provinciale di
Bologna

Dichiarazione protocollo n. BO0310017 del 05/11/2010
Planimetria di u.i.u. in Comune di Galliera
Via Cirillo Bassi

civ. 1

Identificativi Catastali:
Sezione:
Foglio: 41
Particella: 129
Subalterno: 15

Compilata da:
Zuppoli Matteo
Iscritto all'albo:
Geometri
Prov. Bologna N. 3489

Scala 1: 200

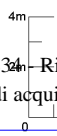
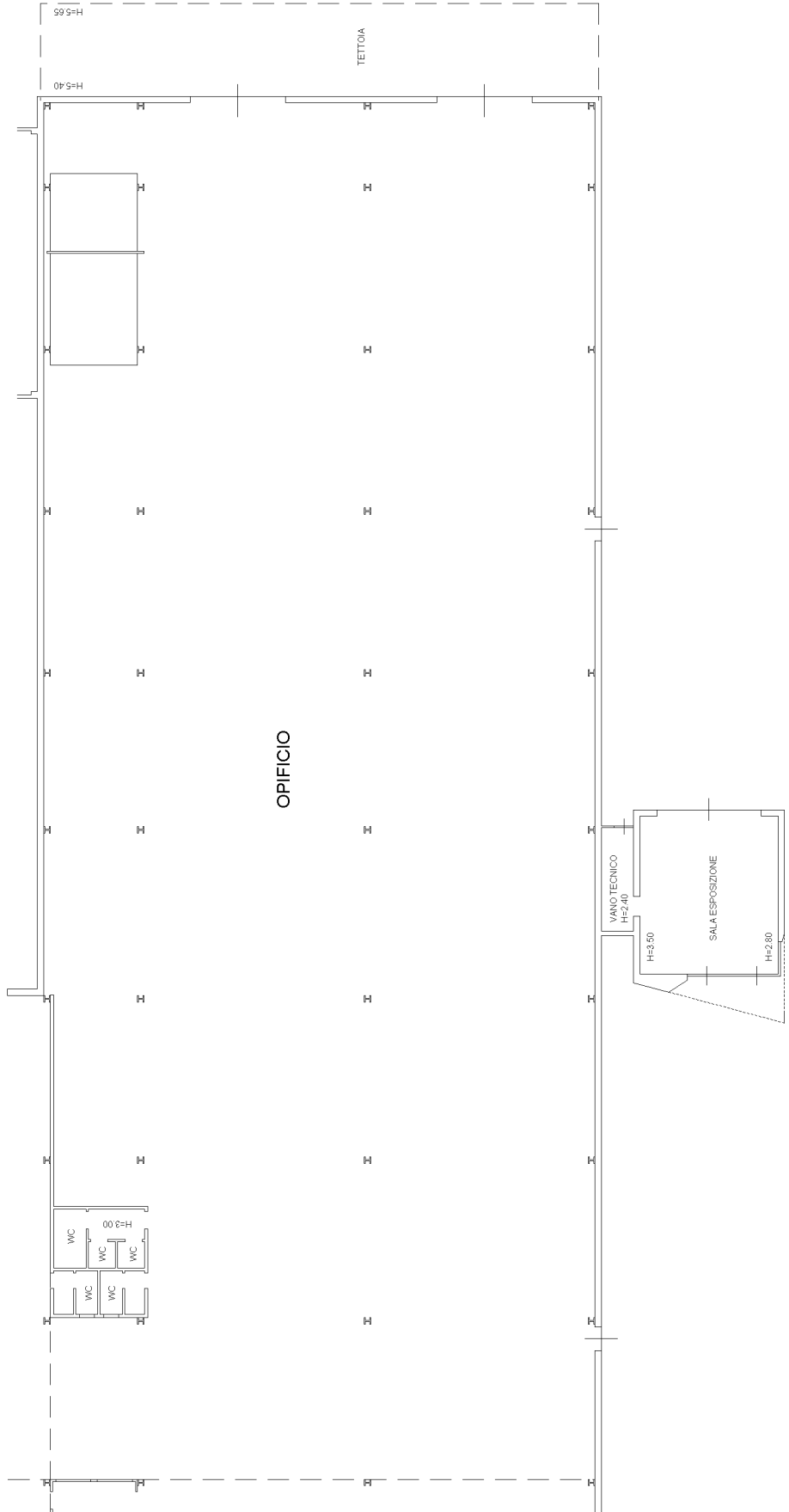
Scheda 5

Ultima planimetria in atti

PIANTA PIANO TERRA
SVILUPPO "D"

OPIFICIO

TETTOIA



**Agenzia del Territorio
CATASTO FABBRICATI**
Ufficio provinciale di
Bologna

Dichiarazione protocollo n. BO0310017 del 05/11/2010
Planimetria di u.i.u. in Comune di Galliera
Via Cirillo Bassi

civ. 1

Identificativi Catastali:
Sezione: 41
Foglio: 129
Particella: 129
Subalterno: 15

Compilata da:
Zuppoli Matteo
Iscritto all'albo:
Geometri
Prov. Bologna N. 3489

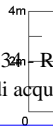
Scala 1: 200

Scheda 6

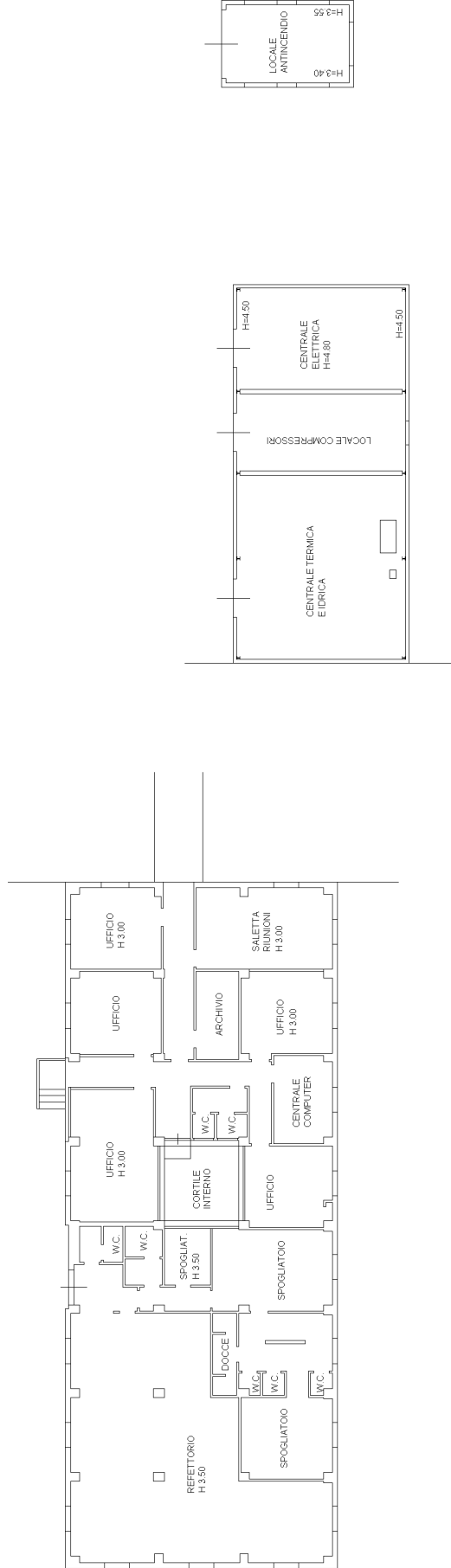
Ultima planimetria in atti

Data: 10/07/2023 - n. T197834 - Richiedente: BNFLCU74P14A944A

Totale schede: 6 - Formato di acquisizione: A3(297x420) - Formato stampa richiesto: A4(210x297)



PIANTA PIANO TERRA
SVILUPPO "E"



2196
MODULARIO
F. rig. rand. 487



MINISTERO DELLE FINANZE
DIPARTIMENTO DEL TERRITORIO
CATASTO EDILIZIO URBANO (RDL 13-4-1939, n. 652)

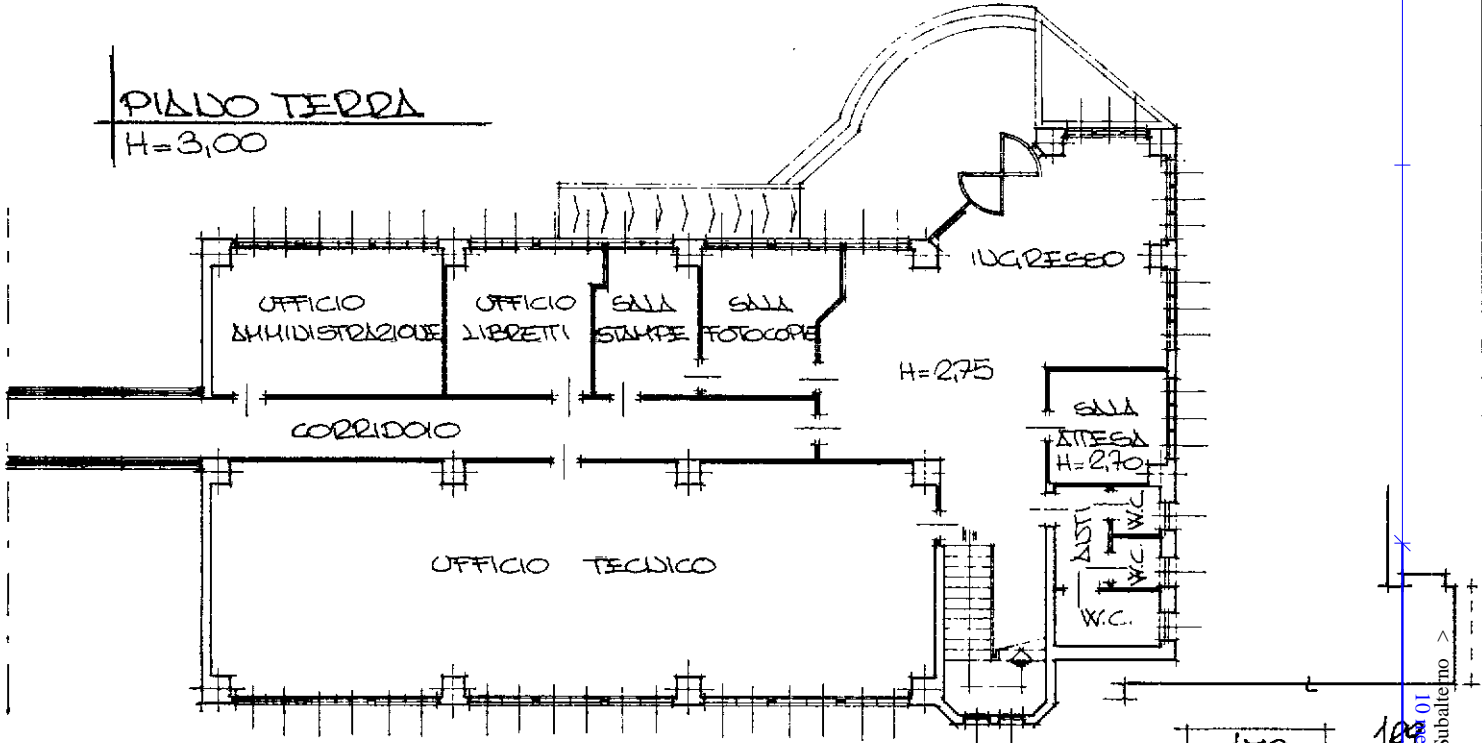
MOD. BN (CEU)

LIRE
500

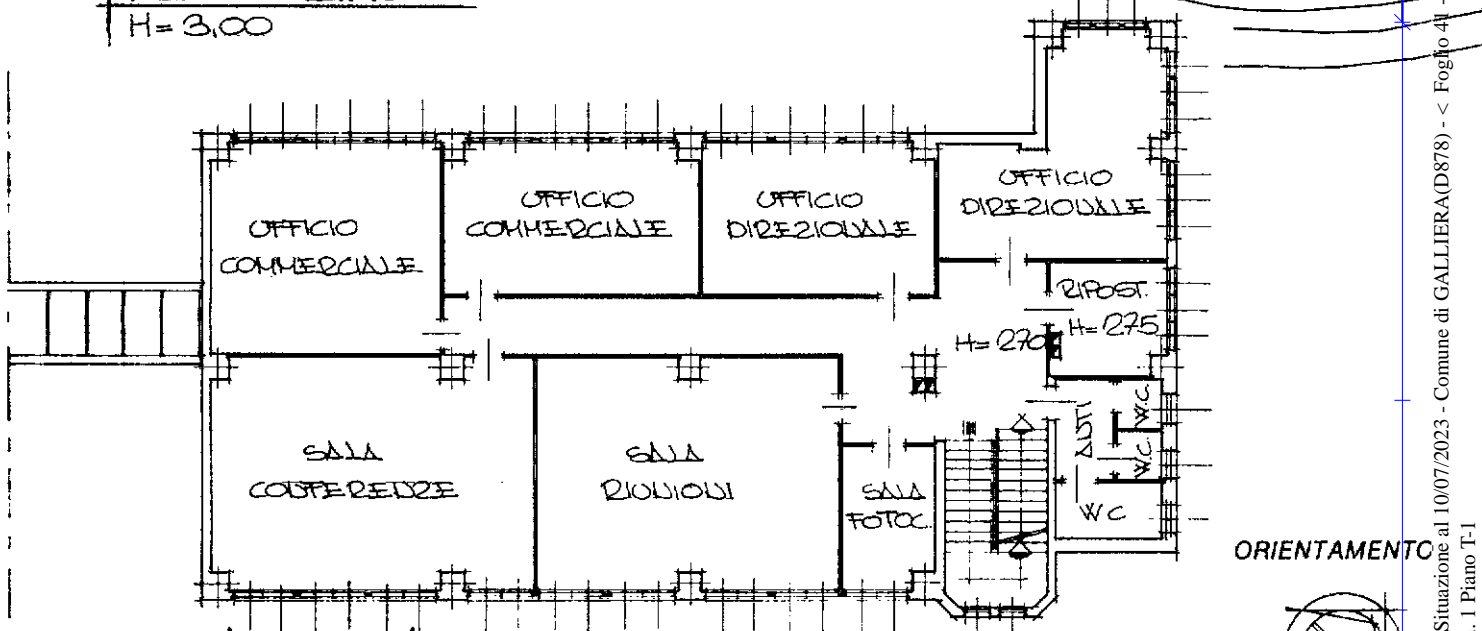
83

Planimetria di u.i.u. in Comune di GALLIERA via C. BASSI civ. 1

PIANO TERRA
H=3,00



PIANO PRIMO
H=3,00



Prov. (Catal. P.) n. 66494 94

Ventisette u.i. n. 80000 **E 00959** 16 OTT. 1997



Dichiarazione di N.C.
Denuncia di variazione
Ultima planimetria in atti

Compilata dal INGEGNERE
TOU FRANCO
(Titolo, cognome e nome)

RISERVATO ALL'UFFICIO

SOSTITUISCE		
Sched.	F.	SUB
	41	129
		6
		9-10

Data presentazione: 16/10/1997 - Data: 10/07/2023 - n. T197835 - Richiedente: BNFLCU74P14A944A
Totale schede: 41 sub. 129
Formato di acquisizione: A4 (210x297) in formato standard. Fichiero: A4(210x297)
n. 41 sub. 129
data 16 OTT. 1997 Firma Tou Franco

Catasto del Fabbricati - Situazione al 10/07/2023 - Comune di GALLIERA (D878) - Foglio 41 - Particella 458 - Subalterno 100
VIA BASSI CIRILLO n. 1 Piano T-1