

MODULARIO
F. rig. rend. 497



MINISTERO DELLE FINANZE
DIREZIONE GENERALE DEL CATASTO E DEI SS.TT.EE.
CATASTO EDILIZIO URBANO (RDL 13-4-1939, n. 652)

MOD. BN (CEU)

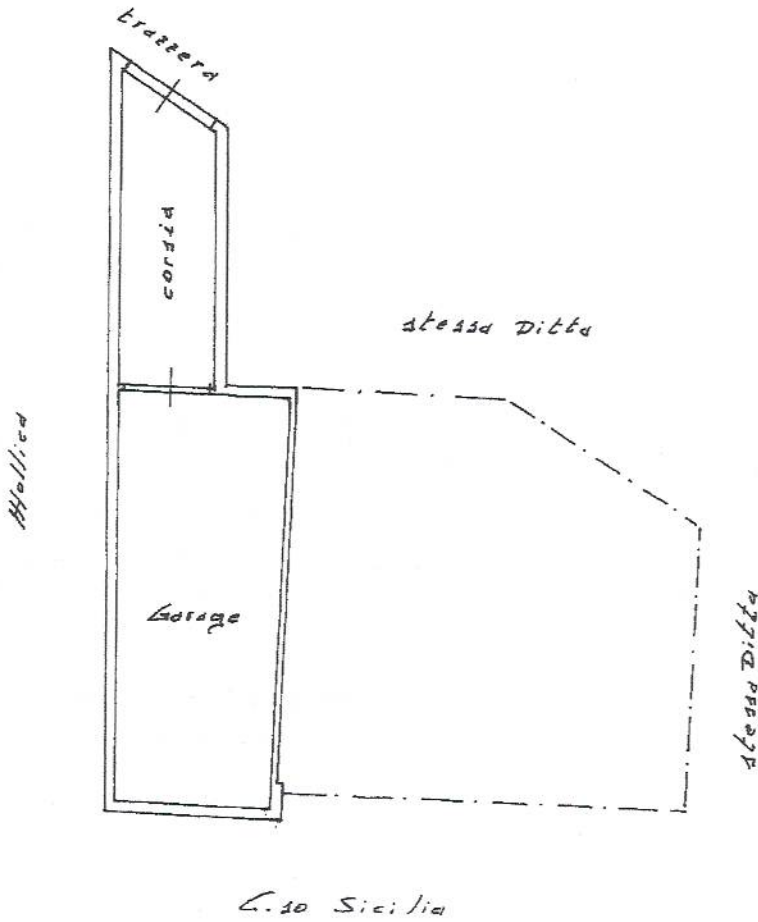
LIRE
250

Planimetria di u.i.u. in Comune di Adrano via D. De. Donatone civ.

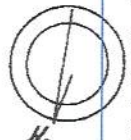
1536827

PIANO Sottostada

H=3.00



ORIENTAMENTO



SCALA DI 1:20



RISERVATO ALL'UFFICIO

Dichiarazione di N.C.
Denuncia di variazione

Com.
.....

Ultima planimetria in atti

iscritto all'albo del GEOM. ...

Data presentazione: 21/10/1992 - Data: 23/11/2023 - n. T326291 - Richiedente: RPSLRT74L14A841B

.....

Totale schede: 1 - Formato di acquisizione: A4 (210x297) - Formato stampa richiesto: A4 (210x297)

data 26/09/92 Firma ...

Catasto dei fabbricati - Situazione al 23/11/2023 - Comune di ADRANO(A056) - < Foglio 74 - Particella 2352 - Subaltemo 2 >
Firmato DOMENICO DOMENICISIA DOMENICO EMESSO Da: ARUBAPEC S.P.A. NG CA 3 Serial#: 5519409bb5838e0d736818212e4c7a8e

**Agenzia del Territorio
CATASTO FABBRICATI
Ufficio Provinciale di
Catania**

Dichiarazione protocollo n. CT0097581 del 30/03/2004

Planimetria di u.i.u. in Comune di Adrano

Corso Sicilia

civ. 64

Identificativi Catastali:

Sezione:
Foglio: 74
Particella: 2352
Subalterno: 4

Compilata da:

Iscritto all'Albo:
Ingegneri

Prov. Catania

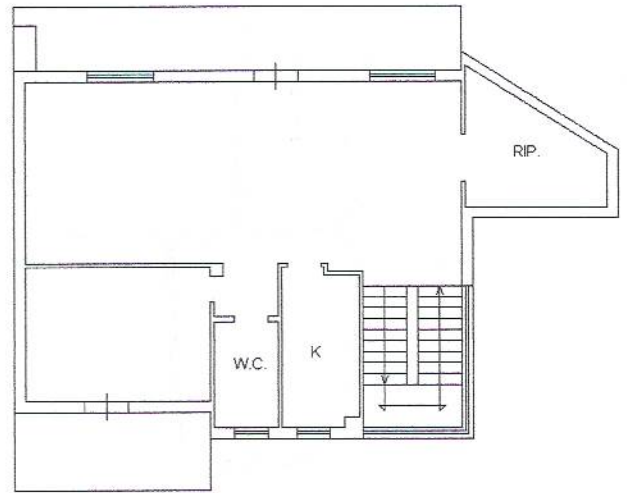
N. 2574

Scheda n. 1

Scala 1:200



PIANO SEMINTERRATO H=2.92 mt.



PIANO SECONDO Hmed=2.85 mt.

CORSO SICILIA

NORD



Ultima planimetria in atti

Data: 23/11/2023 - n. T326292

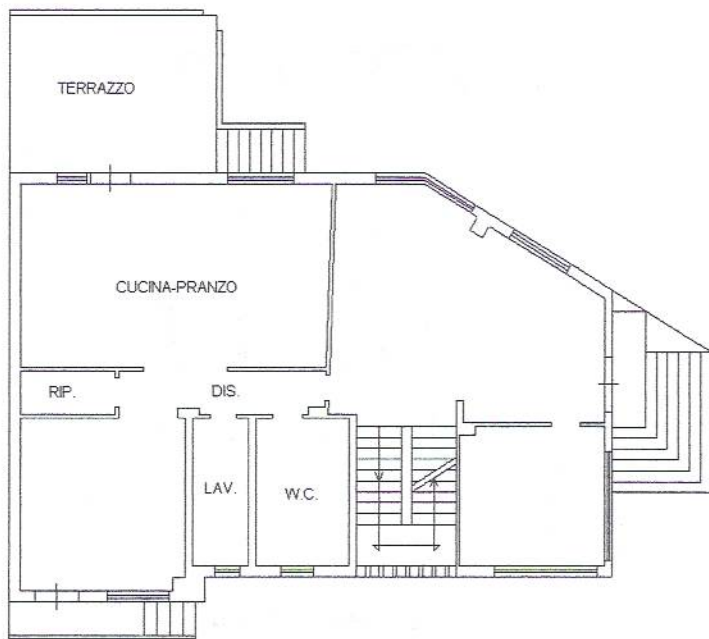
Totale schede: 1 - Formato di acquisizione: A4(210x297) - Formato stampa richiesto: A4(210x297)

Catasto dei Fabbricati - Situazione al 23/11/2023 - Comune di ADRANO(A056) - < Foglio 74 - Particella 2352 - Subalterno 4 >
Firmato DE OPEROSISSIMO DAL BERTINOMENICO DOMENICO Emesso Da: ARUBAPEC S.P.A. NG CA 3 Serial#: 5589409bb5838e0d736818212e4c7a8e

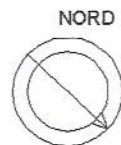
**Agenzia del Territorio
CATASTO FABBRICATI
Ufficio Provinciale di
Catania**

Autorizzazione protocollo n. CT0097581 del 30/03/2004 Planimetria di u.i.u. in Comune di Adrano Corso Sicilia civ. 64	
Identificativi Catastali: Sezione: Foglio: 74 Particella: 2352 Subalterno: 5	Comilata da: Iscritto all'albo: Ingegneri Prov. Catania N. 2574

Scheda n. 1 Scala 1:200



PIANO TERRA H=2.85 mt.
CORSO SICILIA



Catasto dei Fabbricati - Situazione al 23/11/2023 - Comune di ADRANO(A056) - < Foglio 74 - Particella 2352 - Subalterno 5 >
 Firmato Da: ARUBAPEC S.P.A. NG CA 3 Serial#: 55f9409bb5838e0d736818212e4c7a8e

Ultima planimetria in atti

Data: 23/11/2023 - n. T326293 - Riel

Totale schede: 1 - Formato di acquisizione: A4(210x297) - Formato stampa richiesto: A4(210x297)

**Agenzia del Territorio
CATASTO FABBRICATI
Ufficio Provinciale di
Catania**

Dichiarazione protocollo n. CT0097581 del 30/03/2004

Planimetria di u.i.u. in Comune di Adrano

Corso Sicilia

civ. 64

Identificativi Catastali:

Sezione:
Foglio: 74
Particella: 2352
Subalterno: 6

Compilata da:

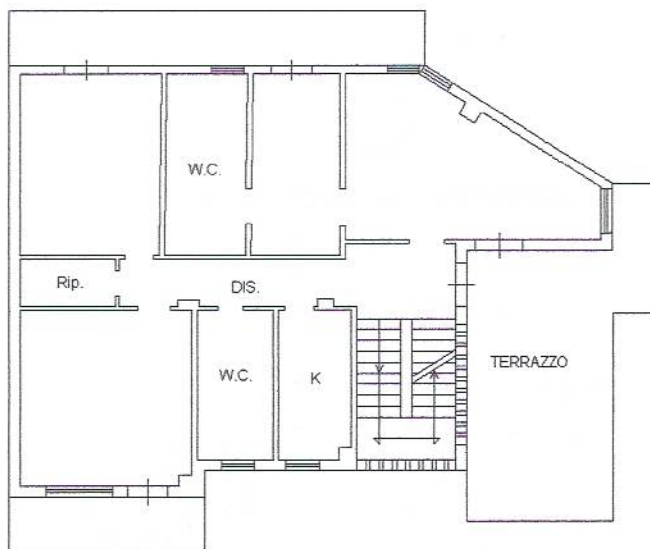
Iscritto all'albo:
Ingegneri

Prov. Catania

N. 2574

Scheda n. 1

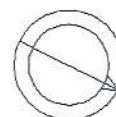
Scala 1:200



PIANO PRIMO H=2.85 mt.

CORSO SICILIA

NORD



Ultima planimetria in atti

Data: 23/11/2023 - n. T326294 - Richiedente.

Totale schede: 1 - Formato di acquisizione: A4(210x297) - Formato stampa richiesto: A4(210x297)

Catasto dei Fabbricati - Situazione al 23/11/2023 - Comune di ADRANO(A056) - < Foglio 74 - Particella 2352 - Subalterno 6 >
Firmato D6XRRF8USNRDIAJLREBFTQHMARIA DOMENICO Emesso Da: ARUBAPEC S.P.A. NG CA 3 Serial#: 58f9409bb5838e0d736818212e4c7a8e

