

Dichiarazione protocollo n. 000161404 del 10/04/2003

**Agenzia del Territorio  
CATASTO FABBRICATI  
Ufficio Provinciale di  
Varese**

Planimetria di u.i.u. in Comune di Gerenzano

Via Monte Grappa

civ. SNC

Identificativi Catastali:

Sezione:

Foglio: 8

Particella: 3628

Subalterno: 9

Compilata da:

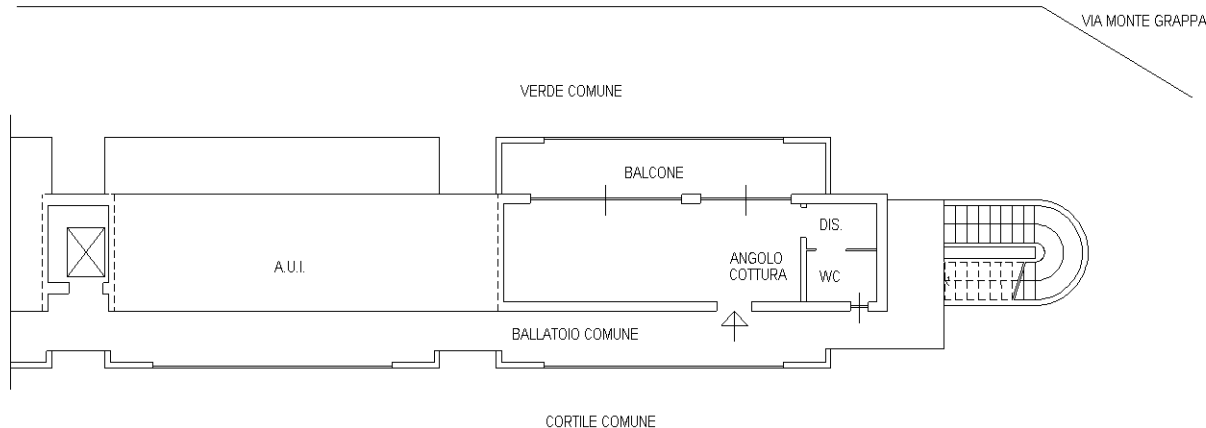
Iscritto all'albo:  
Architetti

Prov. Varese

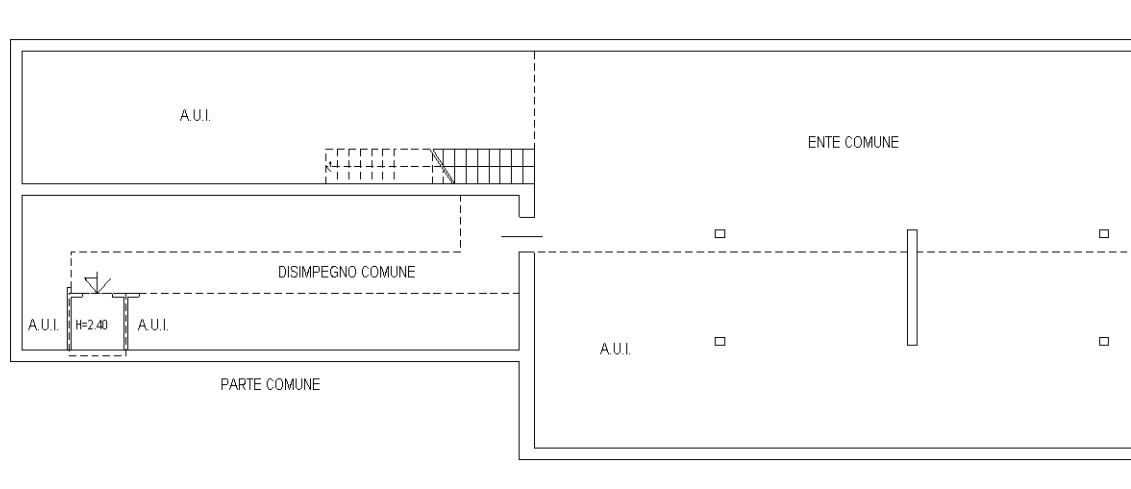
N. [REDACTED]

Scheda n. 1

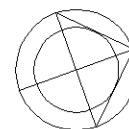
Scala 1:200



PIANO PRIMO-ABITAZIONE  
H=2.70mt.



PIANO INTERRATO  
CANTINA H=2.40mt



Ultima planimetria in atti

10 metri  
Catasto dei Fabbricati - Situazione al 07/01/2026 - Comune di GERENZANO(D981) - < Foglio 8 - Particella 3628 - Subalterno 9 >  
VIA MONTE GRAPPA n. SNC Piano 1-S1