

Dichiarazione protocollo n. 000161404 del 10/04/2003

**Agenzia del Territorio  
CATASTO FABBRICATI  
Ufficio Provinciale di  
Varese**

Planimetria di u.i.u. in Comune di Gerenzano

Via Monte Grappa

civ. SNC

Identificativi Catastali:

Sezione:

Foglio: 8

Particella: 3628

Subalterno: 8

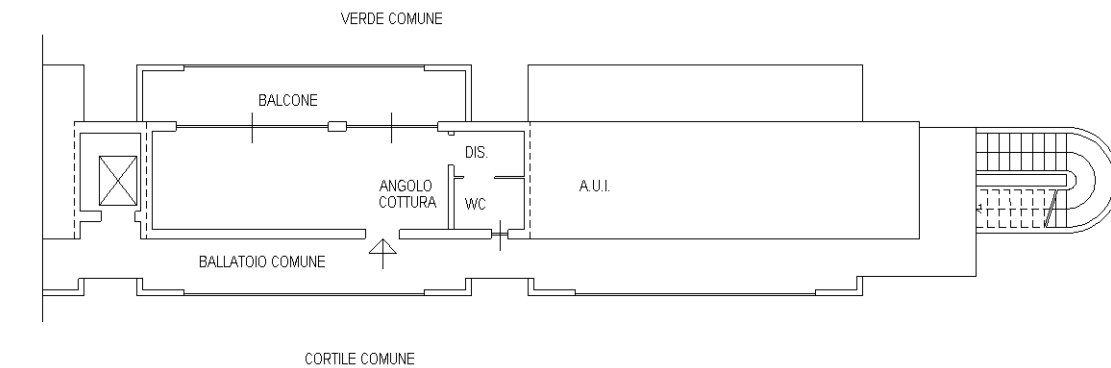
Compilata da:

Iscritto all'albo:  
Architetti

Prov. Varese

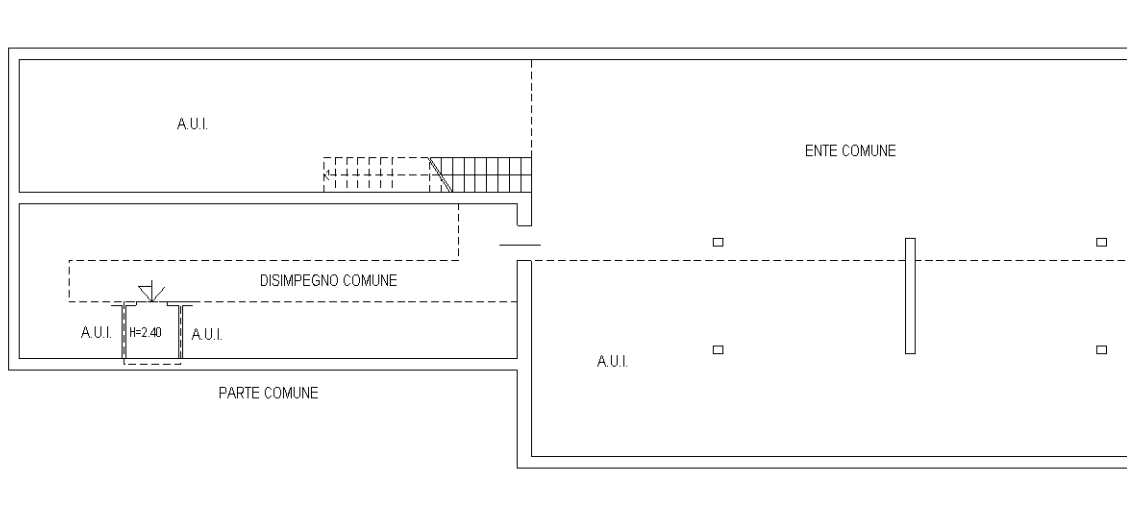
Scheda n. 1

Scala 1:200



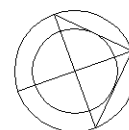
**PIANO PRIMO-ABITAZIONE**

H=2.70mt.



**PIANO INTERRATO**

CANTINA H=2.40mt



Ultima planimetria in atti