

Catasto fabbricati

Visura storica per immobile

Situazione degli atti informatizzati dall'impianto meccanografico al 15/11/2024



Immobile di catasto fabbricati



Causali di aggiornamento ed annotazioni

Informazioni riportate negli atti del catasto al 15/11/2024

Dati identificativi: Comune di **MEDE (F080) (PV)**

Sez. Urb. **A** Foglio **16** Particella **1819** Subalterno **13**

Partita: **1837**

Particelle corrispondenti al catasto terreni

Comune di **MEDE (F080A) (PV)**

Foglio **16** Particella **1819**

Classamento:

Rendita: **Euro 242,73**

Categoria **A/3^a**, Classe **3**, Consistenza **5 vani**

Sez. Urb. **A** Foglio **16** Particella **1819** Subalterno **13**

Indirizzo: VICOLO SESTI n. 31 Piano S1 - 2

Dati di superficie: Totale: **81 m²** Totale escluse aree scoperte ^{b)}: **80 m²**

> Dati identificativi

 dall'impianto al **14/07/2006**

Impianto meccanografico del 30/06/1987

Immobile predecessore

Comune di **MEDE (F080) (PV)**

Sez. Urb. **A** Foglio **16** Particella **1170** Subalterno **13**

 dal **14/07/2006**



Immobile attuale

Comune di **MEDE (F080) (PV)**




Sez. Urb. **A** Foglio **16** Particella **1819** Subalterno **13**

VARIAZIONE MODIFICA IDENTIFICATIVO del
14/07/2006 Pratica n. PV0124459 in atti dal 14/07/2006
VARIAZIONE PER MODIFICA IDENTIFICATIVO -
ALLINEAMENTO MAPPE (n. 38804.14/2006)

> **Indirizzo**

-  **dall'impianto al 14/07/2006** Impianto meccanografico del 30/06/1987
Immobile predecessore
Comune di **MEDE (F080) (PV)**
Sez. Urb. **A Foglio 16 Particella 1170 Subalterno 13**
VICOLO SESTI n. 31 Piano S1 - 2
Partita: **1837**
-  **dal 14/07/2006** VARIAZIONE MODIFICA IDENTIFICATIVO del
14/07/2006 Pratica n. PV0124459 in atti dal 14/07/2006
VARIAZIONE PER MODIFICA IDENTIFICATIVO -
ALLINEAMENTO MAPPE (n. 38804.14/2006)
Immobile attuale
Comune di **MEDE (F080) (PV)**
Sez. Urb. **A Foglio 16 Particella 1819 Subalterno 13**
VICOLO SESTI n. 31 Piano S1 - 2
Partita: **1837**

> **Dati di classamento**

-  **dall'impianto al 01/01/1992** Impianto meccanografico del 30/06/1987
Immobile predecessore
Comune di **MEDE (F080) (PV)**
Sez. Urb. **A Foglio 16 Particella 1170 Subalterno 13**
Rendita: **Lire 1.140**
Categoria **A/3^{ce}**, Classe **3**, Consistenza **5,0 vani**
Partita: **1837**
-  **dal 01/01/1992 al 14/07/2006** Variazione del quadro tariffario del 01/01/1992
Immobile predecessore
Comune di **MEDE (F080) (PV)**
Sez. Urb. **A Foglio 16 Particella 1170 Subalterno 13**
Rendita: **Euro 242,73**
Rendita: **Lire 470.000**
Categoria **A/3^{ce}**, Classe **3**, Consistenza **5,0 vani**
Partita: **1837**
-  **dal 14/07/2006** VARIAZIONE MODIFICA IDENTIFICATIVO del
14/07/2006 Pratica n. PV0124459 in atti dal 14/07/2006
VARIAZIONE PER MODIFICA IDENTIFICATIVO -
ALLINEAMENTO MAPPE (n. 38804.14/2006)
Immobile attuale
Comune di **MEDE (F080) (PV)**
Sez. Urb. **A Foglio 16 Particella 1819 Subalterno 13**
Rendita: **Euro 242,73**
Categoria **A/3^{ce}**, Classe **3**, Consistenza **5,0 vani**
Partita: **1837**

> **Dati di superficie**

📅 dal 09/11/2015

Immobile attuale

Comune di **MEDE (F080) (PV)**

Sez. Urb. **A** Foglio **16** Particella **1819** Subalterno **13**

Totale: **81 m²**

Totale escluse aree scoperte : **80 m²**

Superficie di Impianto pubblicata il 09/11/2015

Dati relativi alla planimetria : data di presentazione
22/03/1966, prot. n. 000003775

> **Storia degli intestati dell'immobile**

Dati identificativi: Immobile predecessore - Comune di MEDE (F080)(PV) Sez. Urb. A Foglio 16 Particella 1170 Sub. 13

Visura telematica

Tributi speciali: Euro 0,90

Legenda

- a) A/3: Abitazioni di tipo economico*
- b) Escluse le "superfici di balconi, terrazzi e aree scoperte pertinenziali e accessorie, comunicanti o non comunicanti"*
- cfr. Provvedimento del Direttore dell'Agenzia delle Entrate 29 marzo 2013
- c) A/3: Abitazioni di tipo economico*

Catasto fabbricati

Visura storica per immobile

Situazione degli atti informatizzati dall'impianto meccanografico al 15/11/2024



Immobile di catasto fabbricati



Causali di aggiornamento ed annotazioni

Informazioni riportate negli atti del catasto al 15/11/2024

Dati identificativi: Comune di **MEDE (F080) (PV)**

Sez. Urb. **A** Foglio **16** Particella **2531** Subalterno **2**

Particelle corrispondenti al catasto terreni

Comune di **MEDE (F080A) (PV)**

Foglio **16** Particella **1767**

Foglio **16** Particella **2531**

Classamento:


Rendita: **Euro 22,31**

Categoria **C/6^a**, Classe **2**, Consistenza **12 m²**

Sez. Urb. **A** Foglio **16** Particella **2531** Subalterno **2**

Indirizzo: VICOLO SESTI Piano T

Dati di superficie: Totale: **12 m²**



> Dati identificativi

 **dall'impianto al 29/05/2015**

Impianto meccanografico del 30/06/1987

Immobile predecessore

Comune di **MEDE (F080) (PV)**

Sez. Urb. **A** Foglio **16** Particella **1347** Subalterno **2**

 **dal 29/05/2015**

Immobile attuale

Comune di **MEDE (F080) (PV)**

Sez. Urb. **A** Foglio **16** Particella **2531** Subalterno **2**

Variazione del 29/05/2015 Pratica n. PV0085433 in atti dal 29/05/2015 BONIFICA IDENTIFICATIVO CATASTALE (n. 53350.1/2015)

Annotazioni: costituita dalla soppressione della particella ceu sez a fgl 16 pla 1347 sub 2 per

allineamento mappe

> Indirizzo

 dall'impianto al 29/05/2015

Impianto meccanografico del 30/06/1987

Immobile predecessore

Comune di **MEDE (F080) (PV)**

Sez. Urb. **A** Foglio **16** Particella **1347** Subalterno **2**

VICOLO SESTI Piano T

Partita: **2182**

 dal 29/05/2015

Variazione del 29/05/2015 Pratica n. PV0085433 in atti dal 29/05/2015 BONIFICA IDENTIFICATIVO CATASTALE (n. 53350.1/2015)

Immobile attuale

Comune di **MEDE (F080) (PV)**

Sez. Urb. **A** Foglio **16** Particella **2531** Subalterno **2**

VICOLO SESTI Piano T

Annotazioni: costituita dalla soppressione della particella ceu sez a fgl 16 pla 1347 sub 2 per allineamento mappe

> Dati di classamento

 dall'impianto al 13/12/2001

Impianto meccanografico del 30/06/1987

Immobile predecessore

Comune di **MEDE (F080) (PV)**

Sez. Urb. **A** Foglio **16** Particella **1347** Subalterno **2**

Partita: **2182**

 dal 13/12/2001 al 29/05/2015

VARIAZIONE NEL CLASSAMENTO del 18/04/1984 Pratica n. 314636 in atti dal 13/12/2001 VARIAZIONE DI CLASSAMENTO (n. 75.1/1984) Notifica in corso con protocollo n. 328087 del 28/12/2001

Immobile predecessore

Comune di **MEDE (F080) (PV)**

Sez. Urb. **A** Foglio **16** Particella **1347** Subalterno **2**

Rendita: **Euro 22,31**

Rendita: **Lire 43.200**

Categoria **C/6^a**, Classe **2**, Consistenza **12 m²**

 dal 29/05/2015

Variazione del 29/05/2015 Pratica n. PV0085433 in atti dal 29/05/2015 BONIFICA IDENTIFICATIVO CATASTALE (n. 53350.1/2015) Notifica n. 328087/2001

Immobile attuale

Comune di **MEDE (F080) (PV)**

Sez. Urb. **A** Foglio **16** Particella **2531** Subalterno **2**

Rendita: **Euro 22,31**

Categoria **C/6^a**, Classe **2**, Consistenza **12 m²**

Annotazioni: costituita dalla soppressione della particella ceu sez a fgl 16 pla 1347 sub 2 per allineamento mappe

> **Dati di superficie**

 dal **09/11/2015**

Immobile attuale

Comune di **MEDE (F080) (PV)**

Sez. Urb. **A** Foglio **16** Particella **2531** Subalterno **2**

Totale: **12 m²**

Superficie di Impianto pubblicata il 09/11/2015

Dati relativi alla planimetria : data di presentazione
18/04/1984, prot. n. 000000075


> **Storia degli intestati dell'immobile**


Dati identificativi: Immobile predecessore - Comune di **MEDE (F080)(PV)** Sez. Urb. **A** Foglio **16** Particella
1347 Sub. **2**

1. Impianto meccanografico del 30/06/1987


2. DENUNZIA (NEI PASSAGGI PER CAUSA DI MORTE) del 01/02/1987 - AP Sede MILANO (MI) Registrazione n. 8 registrato in data 04/01/1993 - SUCC DI MARSANASCO ALBERTO Voltura n. 1282.1/2003 - Pratica n. PV0239665 in atti dal 05/02/2004

Diritto di Proprietà' per 6/12 (deriva dall'atto 2)








3. DENUNZIA (NEI PASSAGGI PER CAUSA DI MORTE) del 20/09/1990 - UR Sede MEDE (PV) Registrazione Volume 307 n. 92 registrato in data 10/04/1996 - SUCC. DI MARSANASCO ANGELO MARIO Voltura n. 4964.2/1996 - Pratica n. 320465 in atti dal 06/12/2002



4. DENUNZIA (NEI PASSAGGI PER CAUSA DI MORTE) del 06/02/1992 - AP Sede MORTARA (PV) Registrazione Volume 612 n. 80 registrato in data 05/08/2003 - SUCC DI CASTELLAZZI MARIA ROSA Voltura n. 1283.1/2003 - Pratica n. PV0239660 in atti dal 05/02/2004




 dal 06/02/1992 al 27/02/2004
Diritto di: Proprieta' per 1/12 (deriva dall'atto 4)



Atto del 27/02/2004 Pubblico ufficiale CATALANO
IANLUCA Sede MEDE (PV) Repertorio n. 44380 - UU
Sede MEDE (PV) Registrazione Volume 1 n. 357
registrato in data 01/03/2004 - COMPRAVENDITA
coltura n. 7212.1/2004 - Pratica n. PV0173078 in atti
dal 26/06/2008


comunione dei beni con CARDANA CARLO (deriva
dall'atto 5)



6. Atto del 23/12/2008 Pubblico ufficiale IVALDI
RICCARDO Sede MILANO (MI) Repertorio n. 237169 -
COMPRAVENDITA Nota presentata con Modello Unico
n. 121.1/2009 Reparto PI di VIGEVANO in atti dal
12/01/2009

Dati identificativi: Immobile attuale - Comune di MEDE (F080)(PV) Sez. Urb. A Foglio 16 Particella 2531


Sub. 2



7. del 29/05/2015 Pratica n. PV0085433 in atti dal
29/05/2015 BONIFICA IDENTIFICATIVO CATASTALE
(n. 53350.1/2015)

**Nel documento sono indicati gli identificativi
catastali dell'immobile originario dell'attuale**

MEDE (F080) (PV)

 dal 29/05/2015
Diritto di: Proprieta' per 1/1 (deriva dall'atto 7)

Sez. Urb. A Foglio 16 Particella 1347 Subalterno 2

Visura telematica

Tributi speciali: Euro 0,90

Legenda

- a) C/6: Stalle, scuderie, rimesse e autorimesse
- b) Codice fiscale collegato MRSNLM32C09L424M
- c) Codice fiscale non validato in anagrafe tributaria