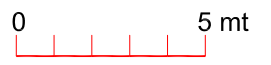
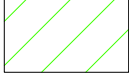

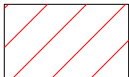
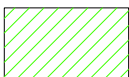

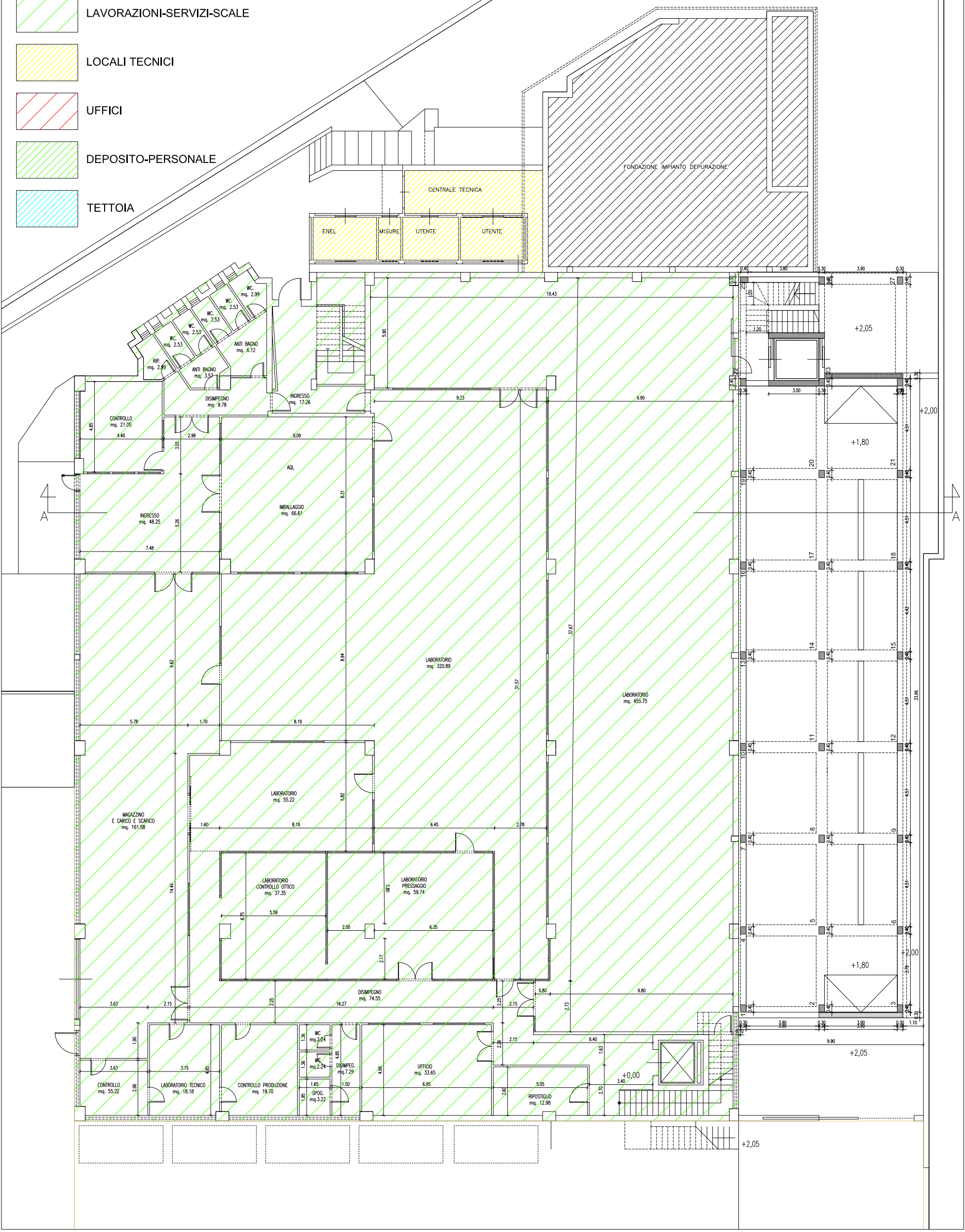


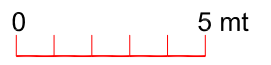
PIANTA PIANO TERRA-SEMINTERRATO



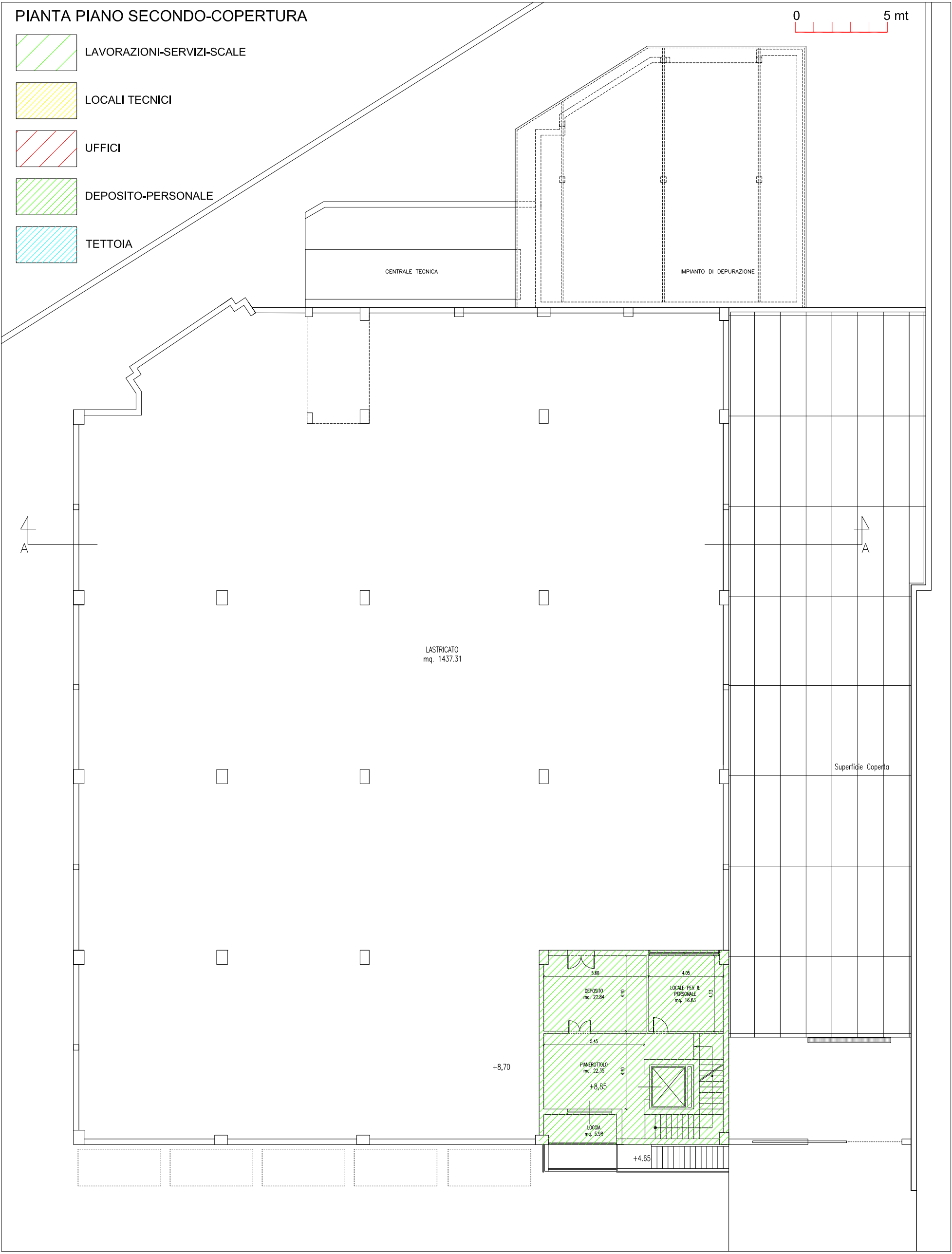
-  LAVORAZIONI-SERVIZI-SCALE
-  LOCALI TECNICI
-  UFFICI
-  DEPOSITO-PERSONALE
-  TETTOIA



PIANTA PIANO SECONDO-COPERTURA



- LAVORAZIONI-SERVIZI-SCALE
- LOCALI TECNICI
- UFFICI
- DEPOSITO-PERSONALE
- TETTOIA



CENTRALE TECNICA

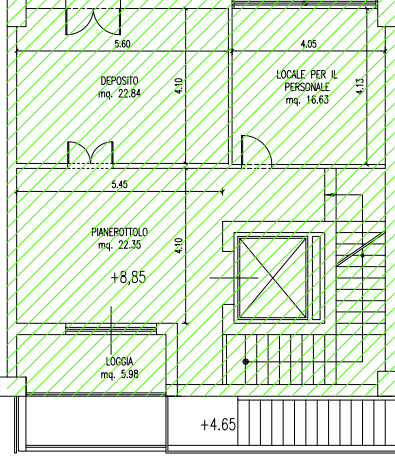
IMPIANTO DI DEPURAZIONE

LASTRICATO
mq. 1437.31

Superficie Coperta

+8.70

+4.65



Data presentazione: 03/08/1995 - Data: 06/10/2025 - n. T70948 - Richiedente: CMINDNC61M04L103T
Totale schede: 1 - Formato di acquisizione: A3(297x420) - Formato stampa richiesto: A3(297x420)
Ultima planimetria in atti

MODULARIO
F. rig. rend. 496

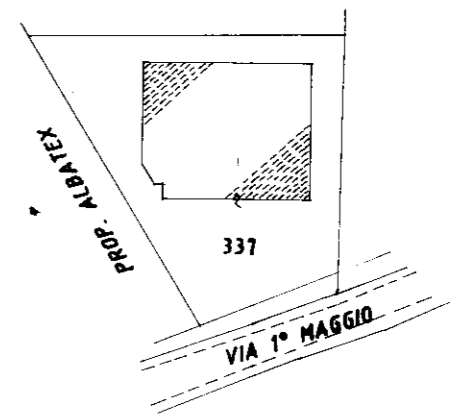
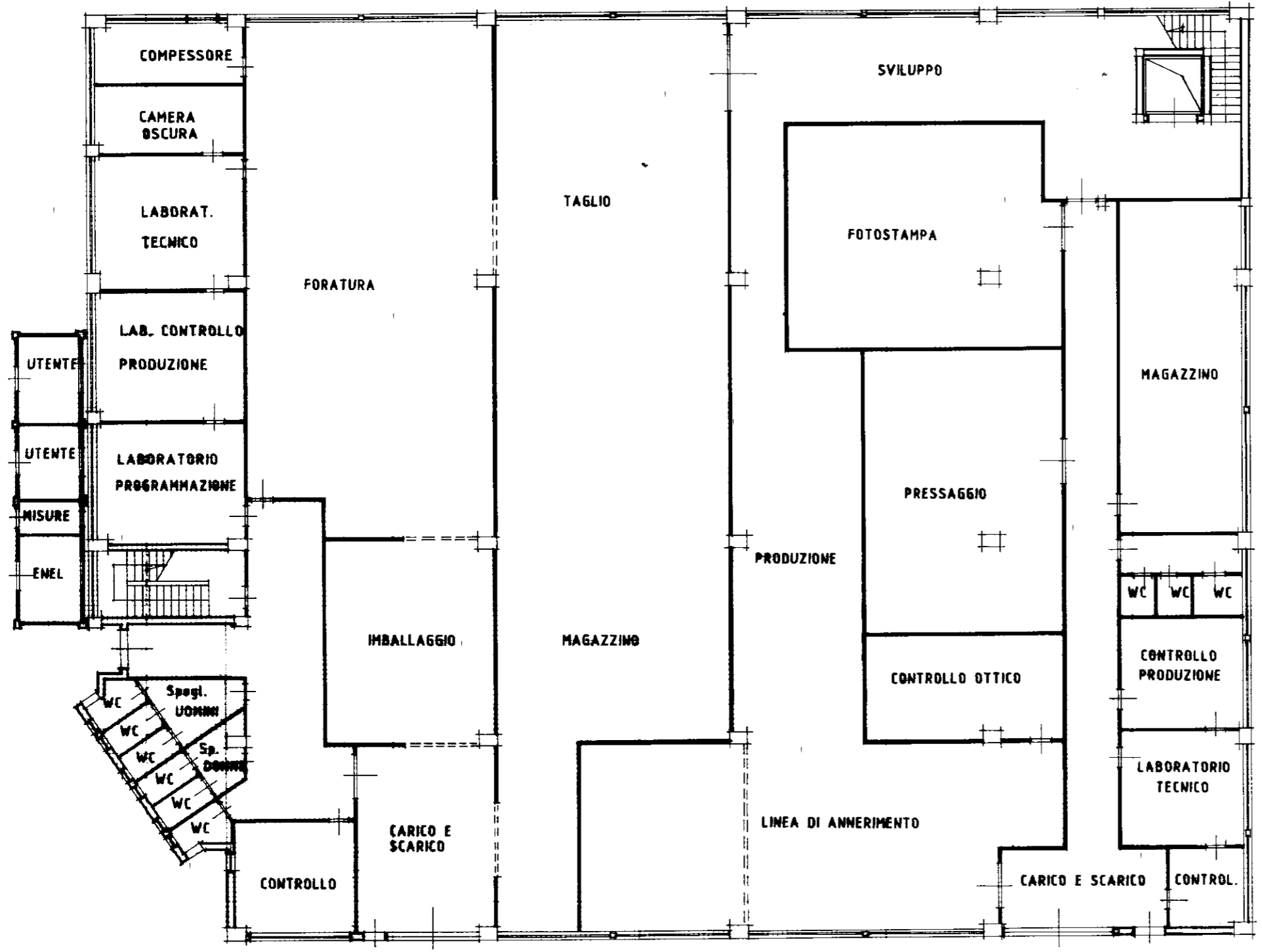


MINISTERO DELLE FINANZE
DIREZIONE GENERALE DEL CATASTO E DEI SS.TT.EE.
CATASTO EDILIZIO URBANO (RDL 13-4-1939, n. 652)


MOD. AN (CE)

LIRE
605

Planimetria di u.i.u. in Comune di **NERETO** via **1° MAGGIO** civ.



PIANO TERRA H = 4.00



Dichiarazione di N.C.
Denuncia di variazione

Identificativi catastali
F. **337**
n. **sub 01**

Compilata dal **GEOMETRA**
(Titolo, cognome e nome)
FAGOTTI ANTONIO
Iscritto all'albo de **i GEOMETRI**
della provincia di **TERAMO** n. **632**
data **13.01.95** Firma *[Signature]*

RISERVATO ALL'UFFICIO

5196

MODULARIO
F. rig. rend. 487

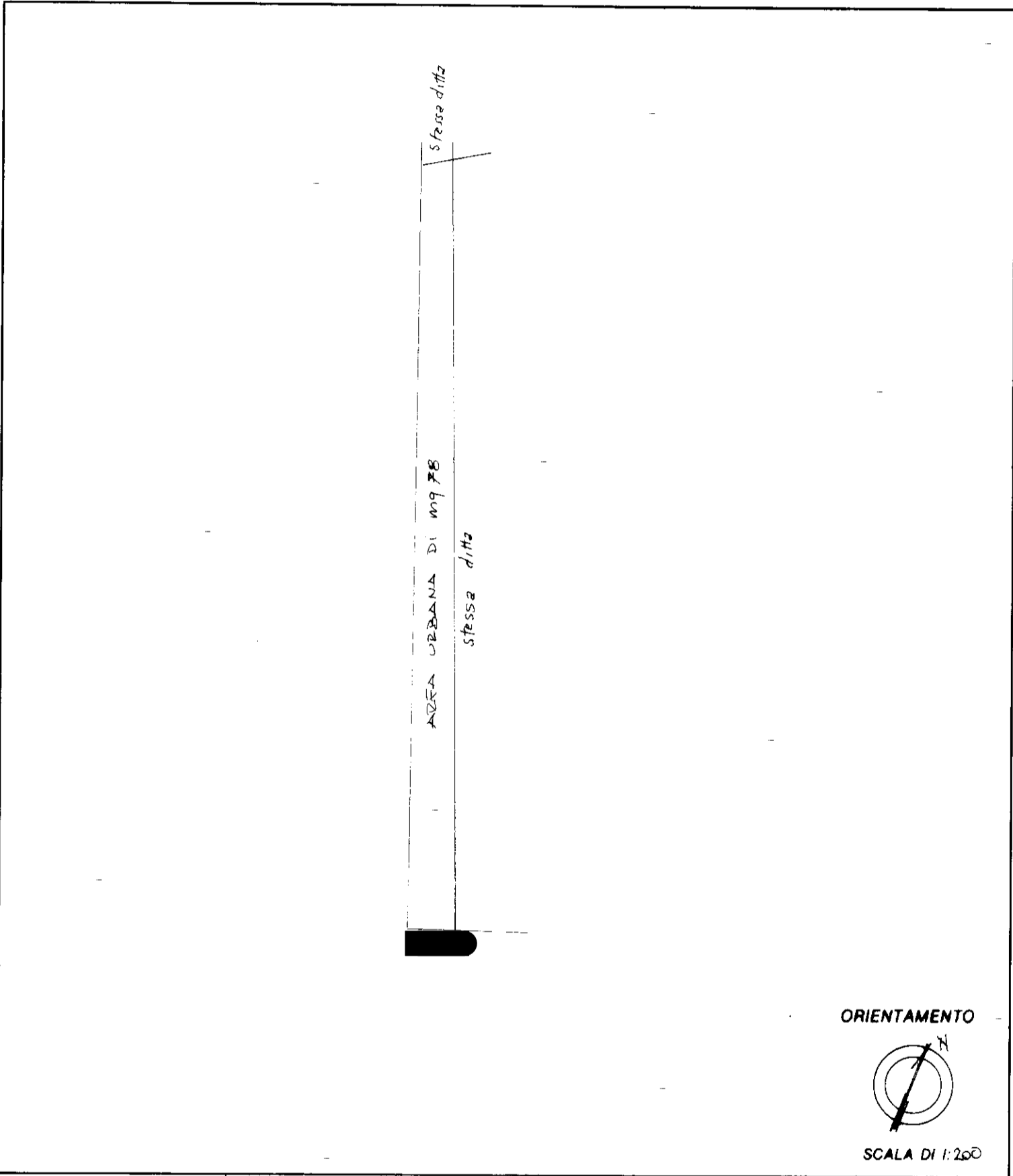


MINISTERO DELLE FINANZE
DIPARTIMENTO DEL TERRITORIO
CATASTO EDILIZIO URBANO (RDL 13-4-1939, n. 652)

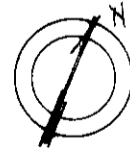
MOD. **BN** (CEU)

LIRE
500

Planimetria di u.i.u. in Comune di NERETO via G. Salvemini civ.



ORIENTAMENTO



SCALA DI 1:200

Dichiarazione di N.C.
Denuncia di variazione

Compilata dal Geom. GRAZIA ARENA
(Titolo, cognome e nome)

RISERVATO ALL'UFFICIO

Identificativi catastali
F. 7
n. 799 sub.

Iscritto all'albo de Geometri
della provincia di TERAMO 793
data Firma

4605

1997