

Direzione Provinciale di Cremona
Ufficio Provinciale - Territorio
Servizi Catastali

Visura storica per immobile

Situazione degli atti informatizzati al 20/09/2024

Data: 20/09/2024 Ora: 15.28.57

Segue

Visura n.: T230983

Pag: 1

| | |
|-----------------------------|---|
| Dati della richiesta | Comune di CASTELDIDONE (Codice:C089) |
| Catasto Terreni | Provincia di CREMONA Foglio: 3 Particella: 221 |

INTESTATI

| | | | |
|---|--|--|-------------------|
| 1 | | | (1) Proprietà 1/2 |
| 2 | | | (1) Proprietà 1/2 |

Unità immobiliare dal 04/03/2016

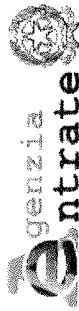
| N. | DATI IDENTIFICATIVI | | | | DATI CLASSAMENTO | | | | DATI DERIVANTI DA | |
|----------|---|------------|-----|------|------------------|-----------------------------|---------------|-------------------------|----------------------|--|
| | Foglio | Particella | Sub | Porz | Qualità Classe | Superficie(m²) ha are ca | Deduz | Reddito | | |
| 1 | 3 | 221 | | - | PRATO U | 22 30 | DOSR; BM2A | Dominicale Euro 8,59 | Agrario Euro 7,49 | TABELLA DI VARIAZIONE del 04/03/2015 Pratica n. CR0010142 in atti dal 04/03/2016 MOD 26 N 10140/2016 (n. 10140.1/2015) |
| Notifica | Notifica effettuata con protocollo n. CR00116138 del 07/04/2016 | | | | | | | | | |

Sono stati inoltre variati i seguenti immobili:

Foglio:3 Particella:192 ; Foglio:3 Particella:213 ; Foglio:3 Particella:220 ; Foglio:3 Particella:239 ;

Situazione dell'unità immobiliare dall'impianto meccanografico

| N. | DATI IDENTIFICATIVI | | | | DATI CLASSAMENTO | | | | DATI DERIVANTI DA | |
|----------|---------------------|------------|-----|------|------------------|-----------------------------|---------------|---------------------------------------|------------------------------------|--|
| | Foglio | Particella | Sub | Porz | Qualità Classe | Superficie(m²) ha are ca | Deduz | Reddito | | |
| 1 | 3 | 221 | | - | SEMINATIVO 2 | 22 30 | BM2A; DOSR | Dominicale Euro 10,88 L. 21.074 | Agrario Euro 10,37 L. 20.070 | Impianto meccanografico del 15/04/1977 |
| Notifica | | | | | Partita | | | | 1378 | |



Direzione Provinciale di Cremona
Ufficio Provinciale - Territorio
Servizi Catastali

Visura storica per immobile

Situazione degli atti informatizzati al 20/09/2024

Data: 20/09/2024 Ora: 15.28.57 Fine

Visura n.: T230983 Pag: 2

L'intestazione alla data della richiesta deriva dai seguenti atti:

Situazione degli intestati dal 13/10/2012

| N | DATI ANAGRAFICI | CODICE FISCALE | DIRITTI ONERI REALI |
|-------------------|-----------------|----------------|---------------------|
| 1 | | | (1) Proprietà 1/2 |
| 2 | | | (1) Proprietà 1/2 |
| DATI DERIVANTI DA | | | |

Situazione degli intestati dal 12/09/2011

| N | DATI ANAGRAFICI | CODICE FISCALE | DIRITTI ONERI REALI |
|-------------------|---|----------------|--------------------------------------|
| 1 | | | (1) Proprietà 1/1 fino al 13/10/2012 |
| DATI DERIVANTI DA | | | |
| | RELIQUA DI INTERESSO DELL'ATTUALITÀ del 12/09/2011 - MANCATA RICEZIONE VOLI UKA vittoria n. | | Pratica n. in atti dal 12/09/2011 |

Situazione degli intestati dall'impianto meccanografico

| N | DATI ANAGRAFICI | CODICE FISCALE | DIRITTI ONERI REALI |
|-------------------|--|----------------|--------------------------------------|
| 1 | | | (1) Proprietà 1/2 fino al 12/09/2011 |
| 2 | | | (1) Proprietà 1/2 fino al 12/09/2011 |
| DATI DERIVANTI DA | | | |
| | Impianto meccanografico del 15/04/1977 | | |

Visura telematica

Tributi speciali: Euro 0,90

* Codice Fiscale Validato in Anagrafe Tributaria.

Visura storica per immobile

Situazione degli atti informatizzati al 20/09/2024

| | |
|-----------------------------|--------------------------------------|
| Dati della richiesta | Comune di CASTELDIDONE (Codice:C089) |
| | Provincia di CREMONA |
| Catasto Terreni | Foglio: 3 Particella: 220 |

INTESTATI

| | | |
|---|--|-------------------|
| 1 | | (1) Proprietà 1/2 |
| 2 | | (1) Proprietà 1/2 |

Unità immobiliare dal 04/03/2016

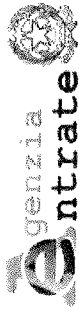
| N. | DATI IDENTIFICATIVI | | | DATI CLASSAMENTO | | | DATI DERIVANTI DA | | | | |
|--|---------------------|------------|----------|------------------|-----------------------------|---------------|---|------------|---------|-----------|-----------|
| | Foglio | Particella | Sub Porz | Qualità Classe | Superficie(m²) ha are ca | Deduz | | Reddito | | | |
| 1 | 3 | 220 | - PRATO | U | 20 00 | BM2A; DOSR | <table style="width: 100%; border-collapse: collapse;"> <tr> <td style="width: 50%;">Dominicale</td> <td style="width: 50%;">Agrario</td> </tr> <tr> <td>Euro 7,71</td> <td>Euro 6,71</td> </tr> </table> | Dominicale | Agrario | Euro 7,71 | Euro 6,71 |
| Dominicale | Agrario | | | | | | | | | | |
| Euro 7,71 | Euro 6,71 | | | | | | | | | | |
| Notifica Notifica effettuata con protocollo n. CR0016138 del 07/04/2016 | | | | | | | | | | | |
| TABELLA DI VARIAZIONE del 04/03/2015 Pratica n. CR0010142 in atti dal 04/03/2016 MOD 26 N 10140/2016 (n. 10140.1/2015) | | | | | | | | | | | |

Sono stati inoltre variati i seguenti immobili:

Foglio:3 Particella:192 ; Foglio:3 Particella:213 ; Foglio:3 Particella:221 ; Foglio:3 Particella:239 ;

Situazione dell'unità immobiliare dall'impianto meccanografico

| N. | DATI IDENTIFICATIVI | | | DATI CLASSAMENTO | | | DATI DERIVANTI DA | | | | |
|--|------------------------|------------|----------|------------------|-----------------------------|---------------|---|------------|---------|------------------------|------------------------|
| | Foglio | Particella | Sub Porz | Qualità Classe | Superficie(m²) ha are ca | Deduz | | Reddito | | | |
| 1 | 3 | 220 | - | SEMINATIVO 2 | 20 00 | BM2A; DOSR | <table style="width: 100%; border-collapse: collapse;"> <tr> <td style="width: 50%;">Dominicale</td> <td style="width: 50%;">Agrario</td> </tr> <tr> <td>Euro 9,76 L. 18.900</td> <td>Euro 9,30 L. 18.000</td> </tr> </table> | Dominicale | Agrario | Euro 9,76 L. 18.900 | Euro 9,30 L. 18.000 |
| Dominicale | Agrario | | | | | | | | | | |
| Euro 9,76 L. 18.900 | Euro 9,30 L. 18.000 | | | | | | | | | | |
| Notifica Partita 1378 | | | | | | | | | | | |
| Impianto meccanografico del 15/04/1977 | | | | | | | | | | | |



Direzione Provinciale di Cremona
Ufficio Provinciale - Territorio
Servizi Catastali

Visura storica per immobile

Situazione degli atti informatizzati al 20/09/2024

Data: 20/09/2024 Ora: 15.28.35 Fine

Visura n.: T230783 Pag: 2

L'intestazione alla data della richiesta deriva dai seguenti atti:

Situazione degli intestati dal 13/10/2012

| N | DATI ANAGRAFICI | CODICE FISCALE | DIRITTI E ONERI REALI |
|---|-----------------|----------------|-----------------------|
| 1 | | | (1) Proprietà 1/2 |
| 2 | | | (1) Proprietà 1/2 |
| DATI DERIVANTI DA DENUNZIA (NEI PASSAGGI PER CAUSA DI MORTE) del 13/10/2012 Pubblico ufficiale CHIARUTTINI Sede VENEZIA (VE) - UU Sede CASALMAGGIORE (CR) Registrazione Volume strato in data 20/11/2013 - (O) Voltura n. in atti dal 12/12/2013 | | | |

Situazione degli intestati dal 12/09/2011

| N | DATI ANAGRAFICI | CODICE FISCALE | DIRITTI E ONERI REALI |
|---|-----------------|----------------|--------------------------------------|
| 1 | | | (1) Proprietà 1/1 fino al 13/10/2012 |
| DATI DERIVANTI DA RETTIFICA DI INTESTAZIONE ALL'ATTUALITÀ del 12/09/2011 - MANCATA RICEZIONE VOLTURA Voltura n. ratifica n. CR0167468 in atti dal 12/09/2011 | | | |

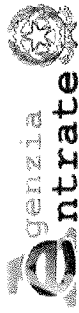
Situazione degli intestati dall'impianto meccanografico

| N | DATI ANAGRAFICI | CODICE FISCALE | DIRITTI E ONERI REALI |
|--|-----------------|----------------|--------------------------------------|
| 1 | | | (1) Proprietà 1/2 fino al 12/09/2011 |
| 2 | | | (1) Proprietà 1/2 fino al 12/09/2011 |
| DATI DERIVANTI DA Impianto meccanografico del 15/04/1977 | | | |

Visura telematica

Tributi speciali: Euro 0,90

* Codice Fiscale Validato in Anagrafe Tributaria.



Direzione Provinciale di Cremona
Ufficio Provinciale - Territorio
Servizi Catastali

Visura storica per immobile

Situazione degli atti informatizzati al 20/09/2024

Data: 20/09/2024 Ora: 15.27.34

Segue

Visura n.: T230216

Pag. 1

| | |
|-----------------------------|---|
| Dati della richiesta | Comune di CASTELDIDONE (Codice:C089) |
| Catasto Fabbricati | Provincia di CREMONA Foglio: 3 Particella: 216 Sub.: 1 |

INTESTATI

| | |
|---|-------------------|
| 1 | (1) Proprietà 1/2 |
| 2 | (1) Proprietà 1/2 |

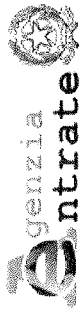
Unità immobiliare dal 15/09/2016

| N. | DATI IDENTIFICATIVI | | | | DATI DI CLASSAMENTO | | | | DATI DERIVANTI DA | | | |
|---|---------------------|--------|------------|--------|---------------------|------------|-----------|--------|-------------------|-------------|-----------------------|---|
| | Sezione Urbana | Foglio | Particella | Sub | Zona Cens. | Micro Zona | Categoria | Classe | | Consistenza | Superficie Catastale | Rendita |
| 1 | | 3 | 216 219 | 1 1 | | | D/2 | | | | Euro 12.088,32 | VARIAZIONE NEL CLASSAMENTO del 15/09/2016 Pratica n. CR0044309 in atti dal 15/09/2016 VARIAZIONE DI CLASSAMENTO (n. 11048.1/2016) |
| Indirizzo VIA MONTALE n. 2-10 Piano T-1 - 2 | | | | | | | | | | | | |
| Notifica | | | | | Parità | | | Mod.58 | | | | |
| Annotazioni -classamento e rendita validati | | | | | | | | | | | | |

Mappali Terreni Correlati
Codice Comune C089 - Foglio 3 - Particella 216
Codice Comune C089 - Foglio 3 - Particella 219

Situazione dell'unità immobiliare dal 28/09/2015

| N. | DATI IDENTIFICATIVI | | | | DATI DI CLASSAMENTO | | | | DATI DERIVANTI DA | | | |
|----|---------------------|--------|------------|--------|---------------------|------------|-----------|--------|-------------------|-------------|-----------------------|--|
| | Sezione Urbana | Foglio | Particella | Sub | Zona Cens. | Micro Zona | Categoria | Classe | | Consistenza | Superficie Catastale | Rendita |
| 1 | | 3 | 216 219 | 1 1 | | | D/2 | | | | Euro 12.088,32 | VARIAZIONE del 28/09/2015 Pratica n. CR0049620 in atti dal 28/09/2015 DIVERSA DISTRIBUZIONE DEGLI SPAZI INTERNI-RISTRUTTURAZIONE-FRAZIONAMENTO E FUSIONE (n. 12847.1/2015) |



Direzione Provinciale di Cremona
Ufficio Provinciale - Territorio
Servizi Catastali

Visura storica per immobile

Situazione degli atti informatizzati al 20/09/2024

Data: 20/09/2024 Ora: 15.27.34 Fine

Visura n.: T230216 Pag: 2

| | | | |
|-------------|---|--------|--|
| Indirizzo | VIA MONTALE n. 2-10 Piano T-1 - 2 | | |
| Notifica | Paritta | Mod.58 | |
| Annotazioni | -classamento e rendita proposti (d.m. 701/94) | | |

L'intestazione alla data della richiesta deriva dai seguenti atti:

Situazione degli intestati dal 28/09/2015

| N. | DATA ANAGRAFICI | CODICE FISCALE | DIRITTI E ONERI REALI |
|-------------------|--|----------------|---|
| 1 | | | (1) Proprietà 1/2 |
| DATI DERIVANTI DA | | | |
| | VARIAZIONE del 28/09/2015 Pratica n. [2847.1/2015] | | atti dal 28/09/2015 DIVERSA DISTRIBUZIONE DEGLI SPAZI INTERNI-RISTRUTTURAZIONE-FRAZIONAMENTO E FUSIONE (n. [2847.1/2015]) |

Situazione degli intestati dal 28/09/2015

| N. | DATA ANAGRAFICI | CODICE FISCALE | DIRITTI E ONERI REALI |
|-------------------|--|----------------|-----------------------|
| 1 | | * | (1) Proprietà 1/2 |
| DATI DERIVANTI DA | | | |
| | DENUNZIA (NEI PASSAGGI PER CAUSA DI MORTE) del 13/10/2012 Pubblico ufficiale CHIARUTINI Sede VENEZIA (VE) - UU Sede CASALMAGGIORE (CR) Registrazione Volume [2847.1/2013 - | | in atti dal |
| | registrato in data 20/11/2013 - | | IO Voltura n. |

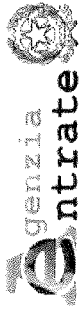
Per ulteriori variazioni richiedere le visure storiche dei seguenti immobili soppressi, originari del precedente

Foglio 3 Particella 215 Subalerno 1; Foglio 3 Particella 216; Foglio 3 Particella 219;

Visura telematica

Tributi speciali: Euro 0,90

* Codice Fiscale Validato in Anagrafe Tributaria.



Direzione Provinciale di Cremona
Ufficio Provinciale - Territorio
Servizi Catastali

Visura storica per immobile

Situazione degli atti informatizzati al 20/09/2024

Data: 20/09/2024 Ora: 15:28.02

Segue

Visura n.: T230505

Pag: 1

| | |
|-----------------------------|---|
| Dati della richiesta | Comune di CASTELDIDONE (Codice: C089) |
| Catasto Fabbricati | Provincia di CREMONA Foglio: 3 Particella: 215 Sub.: 5 |

INTESTATI

| | | |
|---|--|-------------------|
| 1 | | (1) Proprietà 1/2 |
| 2 | | (1) Proprietà 1/2 |

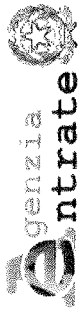
Unità immobiliare dal 15/09/2016

| N. | DATI IDENTIFICATIVI | | | | DATI DI CLASSAMENTO | | | | DATI DERIVANTI DA | | | |
|---|---------------------|--------|------------|-----|---------------------|------------|-----------|--------|-------------------|---------------------------|----------------------|---|
| | Sezione Urbana | Foglio | Particella | Sub | Zona Cens. | Micro Zona | Categoria | Classe | | Consistenza | Superficie Catastale | Rendita |
| 1 | | 3 | 215 | 5 | | | C/2 | 2 | 28 m ² | Totale: 38 m ² | Euro 36,15 | VARIAZIONE NEL CLASSAMENTO del 15/09/2016 Pratica n. CR0044309 in atti dal 15/09/2016 VARIAZIONE DI CLASSAMENTO (n. 11048 1/2016) |
| Indirizzo VIA MONTALE n. 1 Piano T | | | | | | | | | | | | |
| Notifica -classamento e rendita validati | | | | | | | | | | | | |
| Annotazioni Mod.58 | | | | | | | | | | | | |

Mappali Terreni Correlati
Codice Comune C089 - Foglio 3 - Particella 215

Situazione dell'unità immobiliare dal 09/11/2015

| N. | DATI IDENTIFICATIVI | | | | DATI DI CLASSAMENTO | | | | DATI DERIVANTI DA | | | |
|---|---------------------|--------|------------|-----|---------------------|------------|-----------|--------|-------------------|---------------------------|----------------------|---|
| | Sezione Urbana | Foglio | Particella | Sub | Zona Cens. | Micro Zona | Categoria | Classe | | Consistenza | Superficie Catastale | Rendita |
| 1 | | 3 | 215 | 5 | | | C/2 | 2 | 28 m ² | Totale: 38 m ² | Euro 36,15 | Variazione del 09/11/2015 - Inserimento in visura dei dati di superficie. |
| Indirizzo VIA MONTALE n. 1 Piano T | | | | | | | | | | | | |
| Notifica -classamento e rendita proposti (d.m. 701/94) | | | | | | | | | | | | |
| Annotazioni Mod.58 | | | | | | | | | | | | |



Direzione Provinciale di Cremona
Ufficio Provinciale - Territorio
Servizi Catastali

Visura storica per immobile

Situazione degli atti informatizzati al 20/09/2024

Data: 20/09/2024 Ora: 15.28.02 Fine

Visura n.: T230505 Pag: 2

Situazione dell'unità immobiliare dal 28/09/2015

| N. | DATI IDENTIFICATIVI | | | | DATI DI CLASSAMENTO | | | | DATI DERIVANTI DA | | | |
|--|---------------------|--------|------------|-----|---------------------|------------|-----------|--------|-------------------|-------------|----------------------|--|
| | Sezione Urbana | Foglio | Particella | Sub | Zona Cens. | Micro Zona | Categoria | Classe | | Consistenza | Superficie Catastale | Rendita |
| 1 | | 3 | 215 | 5 | | | C/2 | 2 | 28 m ² | | Euro 36,15 | VARIAZIONE del 28/09/2015 Pratica n. CR0049620 in atti dal 28/09/2015 DIVERSA DISTRIBUZIONE DEGLI SPAZI INTERNI-RISTRUTTURAZIONE-FRAZIONAMENTO E FUSIONE (n. 12847.1/2015) |
| Indirizzo VIA MONTALE n. 1 Piano T | | | | | | | | | | | | |
| Notifica -classamento e rendita proposti (d.m. 701/94) | | | | | | | | | | | | |
| Annotazioni Parità Mod.58 | | | | | | | | | | | | |

L'intestazione alla data della richiesta deriva dai seguenti atti:

Situazione degli intestati dal 28/09/2015

| N | DATI ANAGRAFICI | CODICE FISCALE | DIRITTI E ONERI REALI |
|--|-----------------|----------------|-----------------------|
| 1 | | | (1) Proprietà 1/2 |
| VARIAZIONE del : 5 Pratica n. in atti dal DIVERSA DISTRIBUZIONE DEGLI SPAZI INTERNI-RISTRUTTURAZIONE-FRAZIONAMENTO E FUSIONE (n. 12847.1/2015) | | | |

Situazione degli intestati dal 28/09/2015

| N | DATI ANAGRAFICI | CODICE FISCALE | DIRITTI E ONERI REALI |
|---|-----------------|----------------|-----------------------|
| 1 | | | (1) Proprietà 1/2 |
| DENUNZIA (NEL PASSAGGI PER CAUSA DI MORTE) del 13/10/2012 Pubblico ufficiale CHIARUTTINI Sede VENEZIA (VE) - UU Sede CASALMAGGIORE (CR) Registrazione Volume registrato in data 20/11/2013 - in atti dal - Pratica n. - in atti dal | | | |

Per ulteriori variazioni richiedere le visure storiche dei seguenti immobili soppressi, originari del precedente

Foglio 3 Particella 215 Subalterno 1; Foglio 3 Particella 216 ; Foglio 3 Particella 219 ;

Visura telematica

Tributi speciali: Euro 0,90

* Codice Fiscale Validato in Anagrafe Tributaria.