

Visura storica per immobile

Situazione degli atti informatizzati dall'impianto m... al 10/12/2018

Data: 10/12/2018 - Ora: 09.08.32 Segue

Visura n.: AQ0149308 Pag: 1

Dati della richiesta	Comune di SULMONA (Codice: 1804) Provincia di L'AQUILA
Catasto Fabbricati	Foglio: 38 Particella: 79 Sub.: 32

INTESTATO

1	(1) Proprietà per 1000/1000
---	-----------------------------

Unità immobiliare dal 09/11/2015


N.	DATI IDENTIFICATIVI				DATI DI CLASSAMENTO				DATI DERIVANTI DA			
	Sezione Urbana	Foglio	Particella	Sub	Zona Cens.	Micro Zona	Categoria	Classe		Consistenza	Superficie Catastale	Rendita
1		38	79	32	2		A/2	4	6,5 vani	Totale: 120 m ² Totale esecute aree scoperte **: 116 m ²	Euro 469,98	Variazione del 09/11/2015 - Inserimento in visura dei dati di superficie.
Indirizzo											VIALE DELLE METAMORFOSI n. S.N. piano: 4-SI interno: 8 scala: A;	
Notifica											Partita 1002136 Mod.58	

Mappali Terreni Corciati
Codice Comune 1804 - Sezione - Foglio 38 - Particella 79

Situazione dell'unità immobiliare dal 29/04/1993

N.	DATI IDENTIFICATIVI				DATI DI CLASSAMENTO				DATI DERIVANTI DA			
	Sezione Urbana	Foglio	Particella	Sub	Zona Cens.	Micro Zona	Categoria	Classe		Consistenza	Superficie Catastale	Rendita
1		38	79	32	2		A/2	4	6,5 vani		Euro 469,98 L. 910.000	VARIAZIONE NEL CLASSAMENTO del 29/04/1993 in atti dal 30/04/1993 (n. 122.28/1993)
Indirizzo											VIALE DELLE METAMORFOSI n. S.N. piano: 4-SI interno: 8 scala: A;	
Notifica											Partita 1002136 Mod.58	





Direzione Provinciale di L'Aquila
Ufficio Provinciale - Territorio
Servizi Catastali

Visura storica per immobile

Situazione degli atti informatizzati dall'impianto meccanografico al 10/12/2018

Data: 10/12/2018 - Ora: 09.08.32 Segue

Visura n.: AQ0149308 Pag.: 2

Situazione dell'unità immobiliare dal 01/01/1992

N.	DATI IDENTIFICATIVI				DATI DI CLASSAMENTO				DATI DERIVANTI DA		
	Sezione Urbana	Foglio	Particella	Sub	Zona Cens.	Micro Zona	Categoria	Classe		Consistenza	Superficie Catastale
1		38	79	32	1		A/2	4	6,5 vani		L. 1.397.500
Indirizzo Notifica											
, VIA DELLE METAMORFOSI n. S.N. piano: 4-SI interno: 8 scala: A; Partita 1002136 Mod.58 -											

Situazione dell'unità immobiliare relativa ad atto del 28/10/1986 (antecedente all'impianto meccanografico)

N.	DATI IDENTIFICATIVI				DATI DI CLASSAMENTO				DATI DERIVANTI DA		
	Sezione Urbana	Foglio	Particella	Sub	Zona Cens.	Micro Zona	Categoria	Classe		Consistenza	Superficie Catastale
1		38	79	32	1		A/2	4	6,5 vani		L. 2.652
Indirizzo Notifica											
, VIA DELLE METAMORFOSI n. S.N. piano: 4-SI interno: 8 scala: A; Partita 1002136 Mod.58 -											

Situazione dell'unità immobiliare dall'impianto meccanografico

N.	DATI IDENTIFICATIVI				DATI DI CLASSAMENTO				DATI DERIVANTI DA		
	Sezione Urbana	Foglio	Particella	Sub	Zona Cens.	Micro Zona	Categoria	Classe		Consistenza	Superficie Catastale
1		38	79	32	1		A/2				
Indirizzo Notifica											
, VIA DELLE METAMORFOSI n. S.N. piano: 4-SI interno: 8 scala: A; Partita 7984 Mod.58 -											

Situazione degli intestati relativa ad atto del 10/12/1986 (antecedente all'impianto meccanografico)

N.	DATI ANAGRAFICI				CODICE FISCALE	DIRITTI E ONERI REALI
	Sezione Urbana	Foglio	Particella	Sub		
1						(1) Proprietà per 1000/1000
DATI DERIVANTI DA						
ISTRUMENTO (ATTO PUBBLICO) del 10/12/1986 Voltura in atti dal 08/06/1989 Repertorio n.: 53846 Rogante: CIANCARELLI Sede: PAGANICA Registrazione: UR Sede: L'AQUILA n. 5004 del 19/12/1986 (n. 162/1987)						



Visura storica per immobile

Situazione degli atti informatizzati dall'impianto meccanografico al 10/12/2018

Data: 10/12/2018 - Ora: 09.08.32 Fine

Visura n.: AQ0149308 Pag: 3

Situazione degli intestati dall'impianto meccanografico

N	DATI ANAGRAFICI	CODICE FISCALE	DIRITTI E ONERI REALI
1			fino al 10/12/1986
2			fino al 10/12/1986

DATI DERIVATI DA | Impianto meccanografico del 30/06/1987

Unità immobiliari n. 1


Visura ordinaria esente per fini istituzionali

Richiedente: **BORRALHEIRO PAULA**

* Codice Fiscale Validato in Anagrafe Tributaria

** Si intendono escluse le "superfici di balconi, terrazzi e aree scoperte pertinenziali e accessorie, comunicanti o non comunicanti" (cfr. Provvedimento del Direttore dell'Agenzia delle Entrate 29 marzo 2013).





Direzione Provinciale di L'Aquila
Ufficio Provinciale - Territorio
Servizi Catastali

Visura storica per immobile

Situazione degli atti informatizzati dall'impianto meccanografico al 10/12/2018

Data: 10/12/2018 - Ora: 09.07.53 Segue

Visura n.: AQ0149307 Pag: 1

Dati della richiesta	Comune di SULMONA (Codice: 1804)
Catasto Fabbricati	Provincia di L'AQUILA Foglio: 38 Particella: 79 Sub.: 22

INTESTATO

1	(1) Proprietà per 1/1 in regime di comunione dei beni
---	---

Unità immobiliare dal 09/11/2015

N.	DATI IDENTIFICATIVI				DATI DI CLASSAMENTO				DATI DERIVANTI DA			
	Sezione Urbana	Foglio	Particella	Sub	Zona Cens.	Micro Zona	Categoria	Classe		Consistenza	Superficie Catastale	Rendita
1		38	79	22	2		C/6	13	15 m ²	Totale: 17 m ²	Euro 45,71	Variazione del 09/11/2015 - Inserimento in visura dei dati di superficie.
Indirizzo	VIALE DELLE METAMORFOSI n. S.N. piano: S1 interno: B7 scala: B;											
Notifica	Partita 1002183										Mod.58	-

Mappali Terreni Correlati
Codice Comune 1804 - Sezione - Foglio 38 - Particella 79

Situazione dell'unità immobiliare dal 29/04/1993

N.	DATI IDENTIFICATIVI				DATI DI CLASSAMENTO				DATI DERIVANTI DA			
	Sezione Urbana	Foglio	Particella	Sub	Zona Cens.	Micro Zona	Categoria	Classe		Consistenza	Superficie Catastale	Rendita
1		38	79	22	2		C/6	13	15 m ²		Euro 45,71 L. 88.500	VARIAZIONE NEL CLASSAMENTO del 29/04/1993 in atti dal 30/04/1993 (n. 122 19/1993)
Indirizzo	VIALE DELLE METAMORFOSI n. S.N. piano: S1 interno: B7 scala: B;											
Notifica	Partita 1002183										Mod.58	-



Visura storica per immobile

Situazione degli atti informatizzati dall'impianto meccanografico al 10/12/2018

Situazione dell'unità immobiliare dal 01/01/1992

N.	DATI IDENTIFICATIVI				DATI DI CLASSAMENTO				DATI DERIVANTI DA			
	Sezione Urbana	Foglio	Particella	Sub	Zona Cens.	Micro Zona	Categoria	Classe		Consistenza	Superficie Catastale	Rendita
I		38	79	22	I		C/6	6	15 m ²	Catastale	L. 91.500	VARIAZIONE del 01/01/1992 VARIAZIONE DEL QUADRO TARIFFARIO
Indirizzo Notifica												
, VIA DELLE METAMORFOSI n. S.N. piano: S1 interno: B7 scala: B; Partita 1002183 Mod.58 -												

Situazione dell'unità immobiliare relativa ad atto del 28/10/1986 (antecedente all'impianto meccanografico)


N.	DATI IDENTIFICATIVI				DATI DI CLASSAMENTO				DATI DERIVANTI DA			
	Sezione Urbana	Foglio	Particella	Sub	Zona Cens.	Micro Zona	Categoria	Classe		Consistenza	Superficie Catastale	Rendita
I		38	79	22	I		C/6	6	15 m ²	Catastale	L. 96	CLASSAMENTO AUTOMATICO del 28/10/1986 in atti dal 27/08/1990 (n. A31/1986)
Indirizzo Notifica												
, VIA DELLE METAMORFOSI n. S.N. piano: S1 interno: B7 scala: B; Partita 1002183 Mod.58 -												

Situazione dell'unità immobiliare dall'impianto meccanografico

N.	DATI IDENTIFICATIVI				DATI DI CLASSAMENTO				DATI DERIVANTI DA			
	Sezione Urbana	Foglio	Particella	Sub	Zona Cens.	Micro Zona	Categoria	Classe		Consistenza	Superficie Catastale	Rendita
I		38	79	22	I							Impianto meccanografico del 30/06/1987
Indirizzo Notifica												
, VIA DELLE METAMORFOSI n. S.N. piano: S1 interno: B7 scala: B; Partita 7984 Mod.58 -												

Situazione degli intestati del 30/04/2009

N.	DATI IDENTIFICATIVI				DATI ANAGRAFICI				DIRITTI E ONERI REALI				
	Sezione Urbana	Foglio	Particella	Sub	Zona Cens.	Micro Zona	Categoria	Classe		Consistenza	Superficie Catastale	Rendita	
I													CODICE FISCALE
Indirizzo Notifica													
, VIA DELLE METAMORFOSI n. S.N. piano: S1 interno: B7 scala: B; Partita 7984 Mod.58 -													
ISTRUMENTO (ATTO PUBBLICO) del 30/04/2009 Nota presentata con Modello Unico in atti dal 20/05/2009 Repertorio n. 570 Rogante: ROBERTAZZI ERIC Sede: AVEZZANO Registrazione: Sede: COMPRAVENDITA (n. 6096 1/2009)													
(1) Proprietà per 1/1 in regime di comunione dei beni													



Direzione Provinciale di L'Aquila
Ufficio Provinciale - Territorio
Servizi Catastali

Visura storica per immobile

Situazione degli atti informatizzati dall'impianto meccanografico al 10/12/2018

Data: 10/12/2018 - Ora: 09.07.53 - Fine

Visura n.: AQ0149307 Pag: 3

Situazione degli intestati relativi ad atto del 2/12/1986 (antecedente all'impianto meccanografico)

N	DATI ANAGRAFICI	CODICE FISCALE	DIRITTI E ONERI REALI
1	[REDACTED]	[REDACTED]	[REDACTED]
DATI DERIVANTI DA	ISTRUMENTO (ATTO PUBBLICO) del 22/12/1986 Voltura in atti dal 08/06/1989 Repertor. n. 173/1987 L'AQUILA n. 127 del 09/01/1987 (n. 173/1987)		

Situazione degli intestati dall'impianto meccanografico

N	DATI ANAGRAFICI	CODICE FISCALE	DIRITTI E ONERI REALI
1	[REDACTED]	[REDACTED]	fino al 22/12/1986
2	[REDACTED]	[REDACTED]	fino al 22/12/1986
DATI DERIVANTI DA	[Impianto meccanografico del 30/06/1987]		

Unità immobiliari n. 1

Visura ordinaria esente per fini istituzionali

Richiedente: **BORRALHEIRO PAULA**

* Codice Fiscale Validato in Anagrafe Tributaria



Visura storica per immobile
Situazione degli atti informatizzati dall'impianto meccanografico al 10/12/2018

Dati della richiesta	Comune di SULMONA (Codice: I804)
Catasto Fabbricati	Provincia di L'AQUILA Foglio: 38 Particella: 79 Sub.: 17

INTESTATO

1	(1) Proprietà per 1000/1000
---	-----------------------------

Unità immobiliare dal 09/11/2015

N.	DATI IDENTIFICATIVI				DATI DI CLASSAMENTO				DATI DERIVANTI DA			
	Sezione Urbana	Foglio	Particella	Sub	Zona Cens.	Micro Zona	Categoria	Classe		Consistenza	Superficie Catastale	Rendita
1		38	79	17	2		C/6	13	16 m ²	Totale: 17 m ²	Euro 48,75	Variazione del 09/11/2015 - Inserimento in visura dei dati di superficie.
Indirizzo	VIALE DELLE METAMORFOSI n. S.N. piano: S1 interno: A8 scala: A;											
Notifica	Partita 1002136 Mod.58											
Annotazioni	classamento cautelativo											

Mappali Terreni Correlati
Codice Comune I804 - Sezione - Foglio 38 - Particella 79

Situazione dell'unità immobiliare dal 29/04/1993

N.	DATI IDENTIFICATIVI				DATI DI CLASSAMENTO				DATI DERIVANTI DA			
	Sezione Urbana	Foglio	Particella	Sub	Zona Cens.	Micro Zona	Categoria	Classe		Consistenza	Superficie Catastale	Rendita
1		38	79	17	2		C/6	13	16 m ²		Euro 48,75 L. 94,400	VARIAZIONE NEL CLASSAMENTO del 29/04/1993 in atti dal 30/04/1993 (n. 122.28/1993)
Indirizzo	VIALE DELLE METAMORFOSI n. S.N. piano: S1 interno: A8 scala: A;											
Notifica	Partita 1002136 Mod.58											
Annotazioni	classamento cautelativo											

Visura storica per immobile

Situazione degli atti informatizzati dall'impianto meccanografico al 10/12/2018

Data: 10/12/2018 - Ora: 09.06.40 Segue

Visura n.: AQ0149305 Pag: 2

Situazione dell'unità immobiliare dal 01/01/1992

N.	DATI IDENTIFICATIVI				DATI DI CLASSAMENTO				DATI DERIVANTI DA			
	Sezione Urbana	Foglio	Particella	Sub	Zona Cens.	Micro Zona	Categoria	Classe		Consistenza	Superficie Catastale	Rendita
1		38	79	17	2		C/6	12	18 m ²		L. 90.000	VARIAZIONE del 01/01/1992 VARIAZIONE DEL QUADRO TARIFFARIO
Indirizzo												
, VIA DELLE METAMORFOSI n. S.N. piano: S1 interno: A8 scala: A;												
Notifica												
classamento cautelativo												
Partita 1002136 Mod.58												

Situazione dell'unità immobiliare relativa ad atto del 28/10/1986 (antecedente all'impianto meccanografico)

N.	DATI IDENTIFICATIVI				DATI DI CLASSAMENTO				DATI DERIVANTI DA			
	Sezione Urbana	Foglio	Particella	Sub	Zona Cens.	Micro Zona	Categoria	Classe		Consistenza	Superficie Catastale	Rendita
1		38	79	17	2		C/6	12	18 m ²		L. 115	CLASSAMENTO AUTOMATICO del 28/10/1986 in atti dal 05/03/1992 (n. A31/1986)
Indirizzo												
, VIA DELLE METAMORFOSI n. S.N. piano: S1 interno: A8 scala: A;												
Notifica												
classamento cautelativo												
Partita 1002136 Mod.58												

Situazione dell'unità immobiliare dall'impianto meccanografico

N.	DATI IDENTIFICATIVI				DATI DI CLASSAMENTO				DATI DERIVANTI DA			
	Sezione Urbana	Foglio	Particella	Sub	Zona Cens.	Micro Zona	Categoria	Classe		Consistenza	Superficie Catastale	Rendita
1		38	79	17	1							Impianto meccanografico del 30/06/1987
Indirizzo												
, VIA DELLE METAMORFOSI n. S.N. piano: S1 interno: A8 scala: A;												
Notifica												
Partita 7984 Mod.58												

Situazione degli intestati relativa ad atto del 10/12/1986 (antecedente all'impianto meccanografico)

N.	DATI ANAGRAFICI				CODICE FISCALE	DIRITTI E ONERI REALI
	Sezione Urbana	Foglio	Particella	Sub		
1						(1) Proprietà per 1000/1000
ISTRUMENTO (ATTO PUBBLICO) del 10/12/1986 Voltura in atti dal 08/06/1989 Repertorio n.: 53846 Rogante: CIANCARELLI Sede: PAGANICA Registrazione: UR Sede: L'AQUILA n. 5004 del 19/12/1986 (n. 162/1987)						