ALL.01.1

ELABORATI PLANIMETRICI CATASTALI: FOGLIO DI MAPPA - F.15 - M.4088 - 4189 (SUB.9) - 4189 (bene comune)

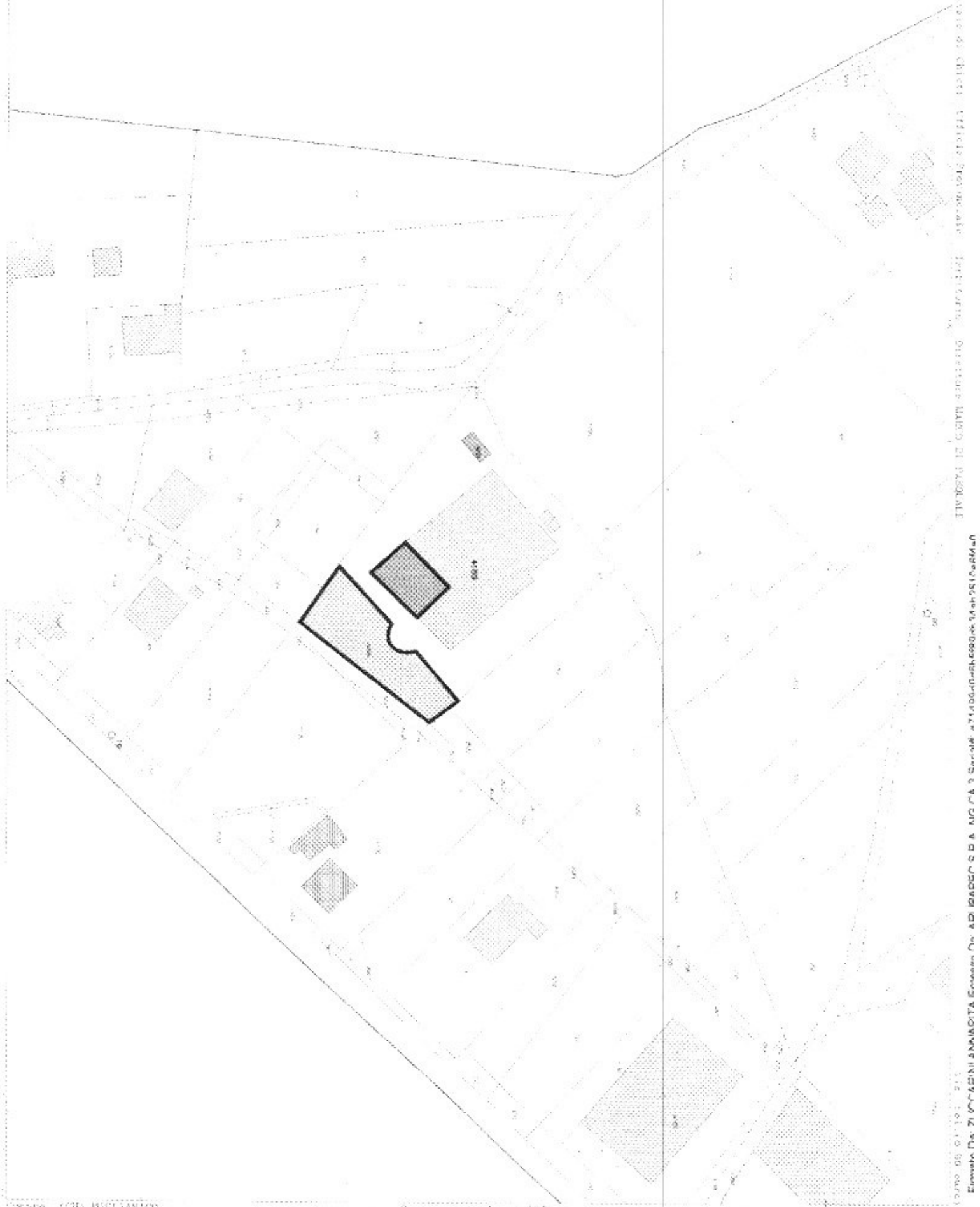

Agenzia delle Entrate
CATASTO FABBRICATI
Ufficio provinciale di Chieti

ELABORATO PLANIMETRICO	Comune di Mogliano	Iscritto all'[illegible]	Prov. Chieti
Comune di Miglianico	Sezione: Foglio: 15	Particella: 4189	Protocollo n. CH0059574 del 21/06/2018
Dimostrazione grafica dei subalterni		Tipo Mappale n. 98766 del 20/06/2018	Scala 1 : 500

Data: 19/11/2024 - n. T329475 - Richiedente: Telematico
Totale schede: 1 - Formato di acquisizione: A3(297x420) - Formato stampa richiesto: A3(297x420) - Tavole di scala non utilizzabile
Planimetria non attuale

PIANO PRIMO SOTTOSTRADA

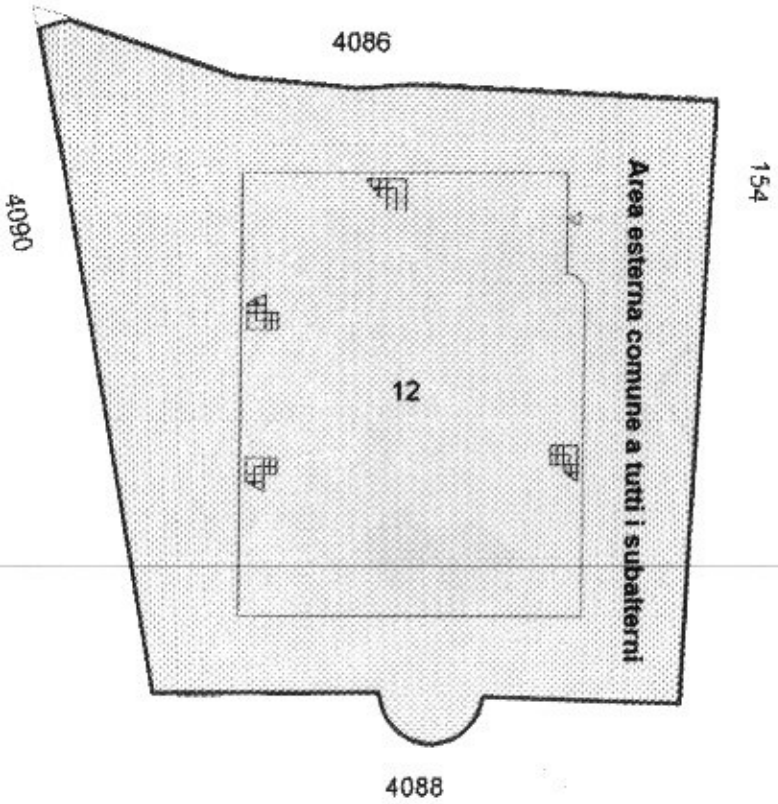

PIANO TERRA



PIANO PRIMO

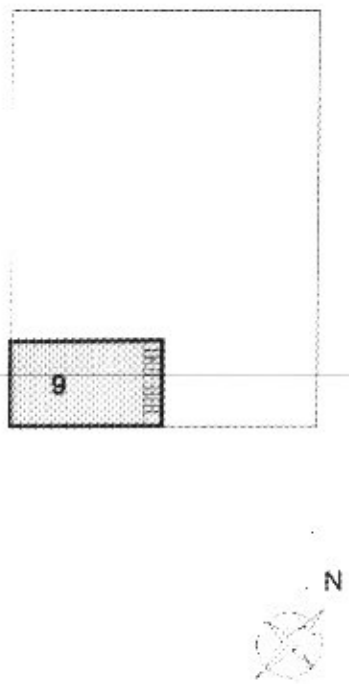

ELABORATI PLANIMETRICI CATASTALI: ELABORATO - F.15 - M.4189 (SUB.9)

ALL.01.2

Elaborato Planimetrico - Catasto dei Fabbricati - Situazione al 19/11/2024 - Comune di MIGLIANICO(F196) - < Foglio 15 Particella 4189 >

Firmato Da: ZUCCARINI ANNARITA Emesso Da: ARUBAPEC S.P.A. NG CA 3 Serial#: a71499d0d6b8f89db34ab2510e6f4e0

Agenzia Entrate

Direzione Provinciale di Chieti
Ufficio Provinciale - Territorio
Servizi Catastali

Data: **19/11/2024**
Ora: **16:05:19**
Numero Pratica: **T328243**
Pag: **1 - Fine**

ACCERTAMENTO DELLA PROPRIETA' IMMOBILIARE URBANA
ELENCO DEI SUBALTERNI ASSEGNATI

Comune	Sezione	Foglio	Particella	Tipo mappale	del
MIGLIANICO		15	4189	58766	20/06/2018

Sub	UBICAZIONE via/piazza	n.civ	Piani	Scala	Int	DESCRIZIONE
1	contrada foreste	SNC	T			BENE COMUNE NON CENSIBILE - CORTE COMUNE A TUTTI I SUB.
7	contrada foreste	SNC	T			B.C.N.C. VANO SCALA INTERNO - COMUNE AL SUB 9
9	contrada foreste	46	1			ABITAZIONE CIVILE
10	contrada foreste					SOPPRESSO
11						SOPPRESSO
12	contrada foreste	SNC	S1			DISCOTECA
13	contrada foreste	SNC	T			RISTORANTE PIZZERIA

Visura telematica