


Allegato C

Documentazione catastale



Direzione Provinciale di Cremona
Ufficio Provinciale - Territorio
Servizi Catastali

Data: 10/03/2025
Ora: 14:31:37
Numero Pratica: T358968/2025
Pag: 1 - Segue

Visura attuale per soggetto Situazione degli atti informatizzati al 10/03/2025

Dati della richiesta

Fabbricati siti nel comune di ISOLA DOVARESE (E356) provincia CREMONA



Soggetto richiesto:

Totali immobili: di catasto fabbricati 2



Immobile di catasto fabbricati -
n.1



Causali di aggiornamento ed annotazioni

> Dati identificativi

Comune di ISOLA DOVARESE (E356) (CR)
Foglio 5 Particella 84 Subalterno 503

VARIAZIONE del 27/11/2002 Pratica n. 101430 in atti
dal 27/11/2002 ATTRIBUZIONE ESCLUSIVA PARTI
COMUNI (n. 8255.1/2002)

Particelle corrispondenti al catasto terreni
Comune di ISOLA DOVARESE (E356) (CR)
Foglio 5 Particella 84

> Indirizzo

VICOLO POZZO n. 1 Piano T

VARIAZIONE TOPONOMASTICA del 15/05/2024
Pratica n. CR0082266 in atti dal 15/05/2024
VARIAZIONE DI TOPONOMASTICA (n. 63266.1/2024)

> Dati di classamento

Rendita: Euro 165,27
Categoria A/3^m, Classe 1, Consistenza 4,0 vani

DIVERSA DISTRIBUZIONE DEGLI SPAZI INTERNI del
07/03/2025 Pratica n. CR0025601 in atti dal 10/03/2025
Protocollo NSD n. ENTRATE AGEV-ST1 REGISTRO
UFFICIALE 055387.07/03/2025 DIVERSA DISTRIBUZIONE
DEGLI SPAZI INTERNI (n. 25601.1/2025)

Annotazioni: Classamento e rendita proposti (D.M.
701/94)

C.F. BLFRCR84C11D150X - P.I. 01385560196

Iscritto al Collegio dei Geometri della Provincia di Cremona al n° 1987



> **Dati di superficie**

Totale: **60 m²**
Totale escluse aree scoperte ¹¹: **60 m²**

DIVERSA DISTRIBUZIONE DEGLI SPAZI INTERNI del 07/03/2025 Pratica n. CR0025601 in atti dal 10/03/2025 Protocollo NSD n. ENTRATE AGEV-ST1 REGISTRO UFFICIALE 955397.07/03/2025 DIVERSA DISTRIBUZIONE DEGLI SPAZI INTERNI (n. 25601.1/2025)
Dati relativi alla planimetria: data di presentazione 07/03/2025, prot. n. CR0025601



Immobile di catasto fabbricati - n.2



Causali di aggiornamento ed annotazioni

> **Dati identificativi**

Comune di **ISOLA DOVARESE (E356) (CR)**
Foglio **5** Particella **83** Subalterno **501**
Foglio **5** Particella **94** Subalterno **501**

VARIAZIONE del 27/11/2002 Pratica n. 101430 in atti dal 27/11/2002 ATTRIBUZIONE ESCLUSIVA PARTI COMUNI (n. 8255.1/2002)

Particelle corrispondenti al catasto terreni
Comune di **ISOLA DOVARESE (E356) (CR)**
Foglio **5** Particella **83**
Foglio **5** Particella **94**

> **Indirizzo**

VICOLO POZZO n. 1 Piano T

DIVERSA DISTRIBUZIONE DEGLI SPAZI INTERNI del 07/03/2025 Pratica n. CR0025601 in atti dal 10/03/2025 Protocollo NSD n. ENTRATE AGEV-ST1 REGISTRO UFFICIALE 955397.07/03/2025 DIVERSA DISTRIBUZIONE DEGLI SPAZI INTERNI (n. 25601.1/2025)

> **Dati di classamento**

Rendita: **Euro 165,27**
Categoria **A/3¹**, Classe **1**, Consistenza **4,0 vani**

DIVERSA DISTRIBUZIONE DEGLI SPAZI INTERNI del 07/03/2025 Pratica n. CR0025601 in atti dal 10/03/2025 Protocollo NSD n. ENTRATE AGEV-ST1 REGISTRO UFFICIALE 955397.07/03/2025 DIVERSA DISTRIBUZIONE DEGLI SPAZI INTERNI (n. 25601.1/2025)
Annotazioni: Classamento e rendita proposti (D.M. 701/94)



> **Dati di superficie**

Totale: 71 m²

Totale escluse aree scoperte ¹⁶: 71 m²

DIVERSA DISTRIBUZIONE DEGLI SPAZI INTERNI del
07/03/2025 Pratica n. CR0025601 in atti dal 10/03/2025
Protocollo NSD n. ENTRATE AGEV-ST1.REGISTRO
UFFICIALE 958397.07/03/2025 DIVERSA DISTRIBUZIONE
DEGLI SPAZI INTERNI (n. 25601.1/2025)
Dati relativi alla planimetria: data di presentazione
07/03/2025, prot. n. CR0025601

> **Intestazione attuale degli immobili dal n. 1 al n. 2 - totale righe intestati: 1**

> 1.1

Dritto di Proprietà per 1/1 (deriva dall'atto 1)

1. Atto del 21/11/2005 Pubblico ufficiale RIZZI VIRGILIO
Sede CREMONA (CR) Repertorio n. 167934 -
COMPRAVENDITA Nota presentata con Modello Unico
n. 7460.1/2005 Reparto PI di CREMONA in atti dal
07/12/2005

> **Totale Parziale**

Catasto Fabbricati

Immobili siti nel comune di ISOLA DOVARESE (E356)
Numero immobili: 2 Rendita: euro 330,54 Vani: 8,0

> **Totale generale**

Catasto Fabbricati

Totale immobili: 2 Rendita: euro 330,54 Vani: 8,0

Catasto Terreni

Totale immobili: 0

Visura telematica

Legenda

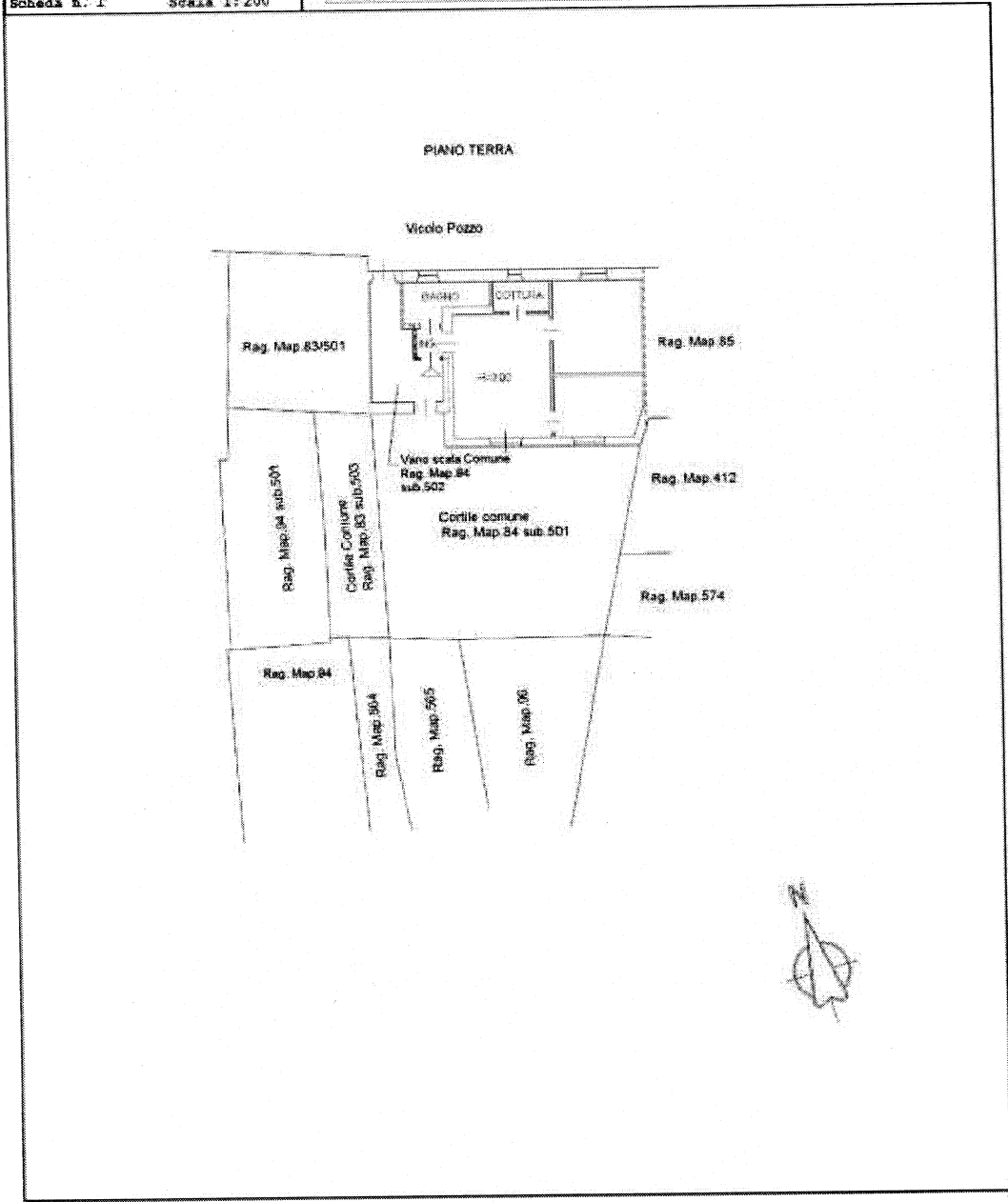
- a) A/3: Abitazioni di tipo economico
b) Escluse le "superfici di balconi, terrazzi e aree scoperte perimetrali e accessorie, comunicanti o non comunicanti"
- cf. Provvedimento del Direttore dell'Agenzia delle Entrate 29 marzo 2013



Agenzia delle Entrate
CATASTO FABBRICATI
Ufficio Provinciale di
Cremona

Dichiarazione protocollo n. _____ del _____	
Comune di Isola Dovarese	
Vicolo Pozzo	civ. I
Identificativi Catastali:	
Sezione:	Compilata da: Beluffi Riccardo
Foglio: 5	Iscritto all'albo: Geometri
Particella: 84	Prov. Cremona
Subalterno: 503	F. 1987

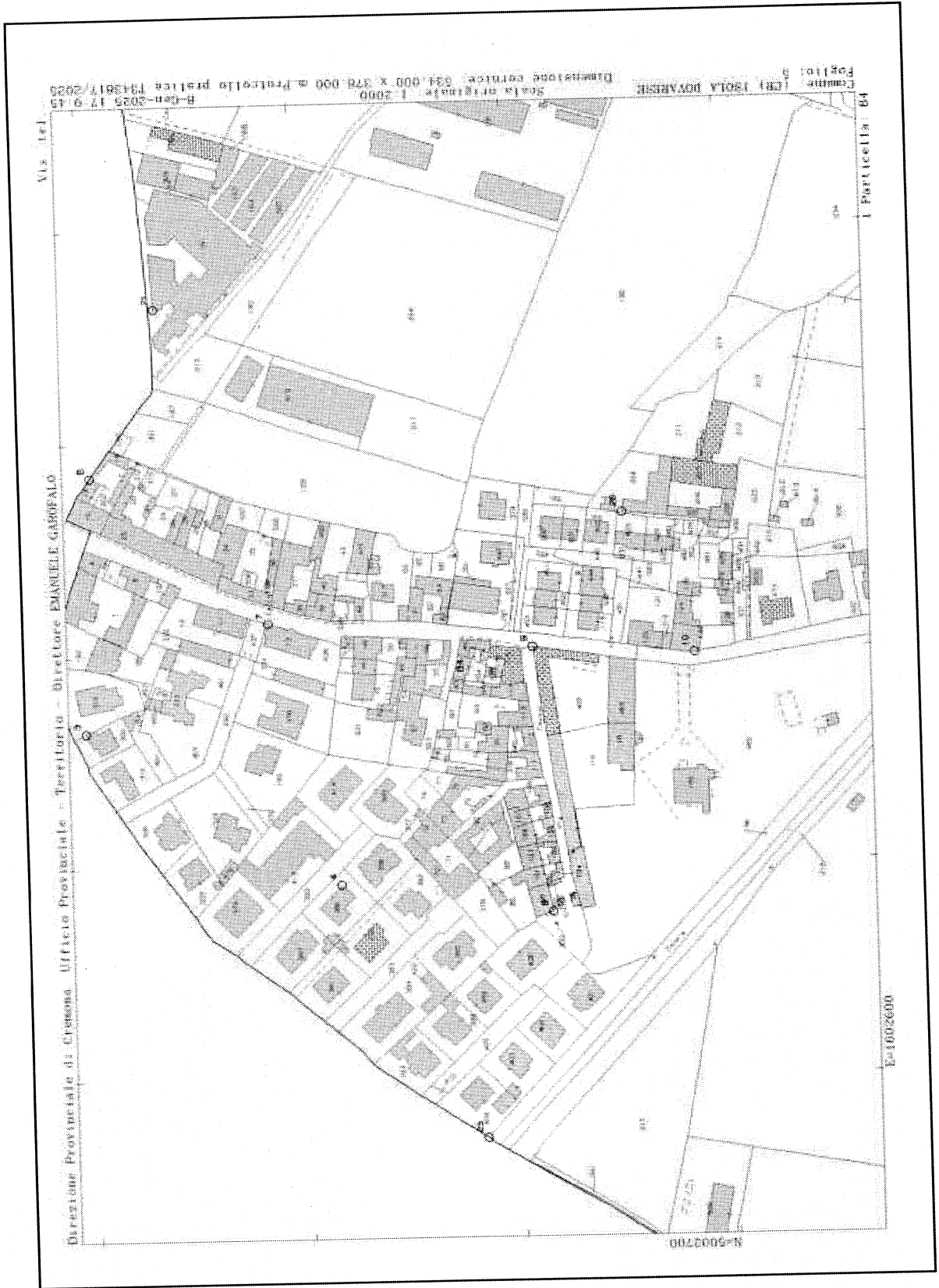
Planimetria
Scheda n. 1 Scala 1:200



C.F. BLFRCR84C11D150X - P.I. 01385560196
 Iscritto al Collegio dei Geometri della Provincia di Cremona al n° 1987

Firmato Da: RICCARDO BELUFFI Emesso Da: ARUBAPEC EU QUALIFIED CERTIFICATES CA G1 Serial#: 3ab8782a4c009a0f696332b75a5be4f3





C.F. BLFRCR84C11D150X - P.I. 01385560196
 Iscritto al Collegio dei Geometri della Provincia di Cremona al n° 1987

Firmato Da: RICCARDO BELUFFI Emesso Da: ARUBAPEC EU QUALIFIED CERTIFICATES CA G1 Serial#: 3e8e782a4c009a0f696332b75a5be4f3



Visura storica per immobile
 Situazione degli atti informatizzati al 03/10/2025

Dati della richiesta Comune di **ISOLA BOVARESE** (Codice: E356)
 Provincia di **CREMONA**
Catasto Fabbricati Foglio: 5 Particella: 83 Sub.: 503

Bene comune non censibile dal 15/05/2024

N.	DATI IDENTIFICATIVI				DATI DI CLASSAMENTO				DATI DERIVANTI DA
	Sezione Urbanistica	Foglio	Particella	Sub	Milieu Zona	Class. Consistenza	Superficie Catastrale	Rendita	
1	5	83	84	503					VARIANTE TOPOGNOSTICA del 15/05/2024 Particella 83/84/202 in atti del 15/05/2024 VARIANTE TOPOGNOSTICA del 15/05/2024 VARIANTE TOPOGNOSTICA del 15/05/2024

Mappa di Territorio Correlati
 Codice Comune: E356 - Foglio: 5 - Particella: 83
 Codice Comune: E356 - Foglio: 5 - Particella: 84

Bene comune non censibile dal 27/11/2002

N.	DATI IDENTIFICATIVI				DATI DI CLASSAMENTO				DATI DERIVANTI DA
	Sezione Urbanistica	Foglio	Particella	Sub	Milieu Zona	Class. Consistenza	Superficie Catastrale	Rendita	
1	5	83	84	503					VARIANTE del 27/11/2002 Particella n. 101480 in atti del 27/11/2002 ATTREZZATURA ESCLUSIVA PARTI COMUNI (n. 9235/1/2002)

Per ulteriori variazioni richiedere la visura storica del vignone storico dei vignoni eliminati soppressi, originari del precedente.
 Foglio 5 Particella 83 Subalterno 1, Foglio 5 Particella 83 Subalterno 2, Foglio 5 Particella 83 Subalterno 3, Foglio 5 Particella 83 Subalterno 4, Foglio 5 Particella 83 Subalterno 5, Foglio 5 Particella 83 Subalterno 6, Foglio 5 Particella 83 Subalterno 7, Foglio 5 Particella 83 Subalterno 8, Foglio 5 Particella 83 Subalterno 9, Foglio 5 Particella 83 Subalterno 10, Foglio 5 Particella 83 Subalterno 11, Foglio 5 Particella 83 Subalterno 12, Foglio 5 Particella 83 Subalterno 13, Foglio 5 Particella 83 Subalterno 14, Foglio 5 Particella 83 Subalterno 15, Foglio 5 Particella 83 Subalterno 16, Foglio 5 Particella 83 Subalterno 17, Foglio 5 Particella 83 Subalterno 18, Foglio 5 Particella 83 Subalterno 19, Foglio 5 Particella 83 Subalterno 20, Foglio 5 Particella 83 Subalterno 21, Foglio 5 Particella 83 Subalterno 22, Foglio 5 Particella 83 Subalterno 23, Foglio 5 Particella 83 Subalterno 24, Foglio 5 Particella 83 Subalterno 25, Foglio 5 Particella 83 Subalterno 26, Foglio 5 Particella 83 Subalterno 27, Foglio 5 Particella 83 Subalterno 28, Foglio 5 Particella 83 Subalterno 29, Foglio 5 Particella 83 Subalterno 30, Foglio 5 Particella 83 Subalterno 31, Foglio 5 Particella 83 Subalterno 32, Foglio 5 Particella 83 Subalterno 33, Foglio 5 Particella 83 Subalterno 34, Foglio 5 Particella 83 Subalterno 35, Foglio 5 Particella 83 Subalterno 36, Foglio 5 Particella 83 Subalterno 37, Foglio 5 Particella 83 Subalterno 38, Foglio 5 Particella 83 Subalterno 39, Foglio 5 Particella 83 Subalterno 40, Foglio 5 Particella 83 Subalterno 41, Foglio 5 Particella 83 Subalterno 42, Foglio 5 Particella 83 Subalterno 43, Foglio 5 Particella 83 Subalterno 44, Foglio 5 Particella 83 Subalterno 45, Foglio 5 Particella 83 Subalterno 46, Foglio 5 Particella 83 Subalterno 47, Foglio 5 Particella 83 Subalterno 48, Foglio 5 Particella 83 Subalterno 49, Foglio 5 Particella 83 Subalterno 50, Foglio 5 Particella 83 Subalterno 51, Foglio 5 Particella 83 Subalterno 52, Foglio 5 Particella 83 Subalterno 53, Foglio 5 Particella 83 Subalterno 54, Foglio 5 Particella 83 Subalterno 55, Foglio 5 Particella 83 Subalterno 56, Foglio 5 Particella 83 Subalterno 57, Foglio 5 Particella 83 Subalterno 58, Foglio 5 Particella 83 Subalterno 59, Foglio 5 Particella 83 Subalterno 60, Foglio 5 Particella 83 Subalterno 61, Foglio 5 Particella 83 Subalterno 62, Foglio 5 Particella 83 Subalterno 63, Foglio 5 Particella 83 Subalterno 64, Foglio 5 Particella 83 Subalterno 65, Foglio 5 Particella 83 Subalterno 66, Foglio 5 Particella 83 Subalterno 67, Foglio 5 Particella 83 Subalterno 68, Foglio 5 Particella 83 Subalterno 69, Foglio 5 Particella 83 Subalterno 70, Foglio 5 Particella 83 Subalterno 71, Foglio 5 Particella 83 Subalterno 72, Foglio 5 Particella 83 Subalterno 73, Foglio 5 Particella 83 Subalterno 74, Foglio 5 Particella 83 Subalterno 75, Foglio 5 Particella 83 Subalterno 76, Foglio 5 Particella 83 Subalterno 77, Foglio 5 Particella 83 Subalterno 78, Foglio 5 Particella 83 Subalterno 79, Foglio 5 Particella 83 Subalterno 80, Foglio 5 Particella 83 Subalterno 81, Foglio 5 Particella 83 Subalterno 82, Foglio 5 Particella 83 Subalterno 83, Foglio 5 Particella 83 Subalterno 84, Foglio 5 Particella 83 Subalterno 85, Foglio 5 Particella 83 Subalterno 86, Foglio 5 Particella 83 Subalterno 87, Foglio 5 Particella 83 Subalterno 88, Foglio 5 Particella 83 Subalterno 89, Foglio 5 Particella 83 Subalterno 90, Foglio 5 Particella 83 Subalterno 91, Foglio 5 Particella 83 Subalterno 92, Foglio 5 Particella 83 Subalterno 93, Foglio 5 Particella 83 Subalterno 94, Foglio 5 Particella 83 Subalterno 95, Foglio 5 Particella 83 Subalterno 96, Foglio 5 Particella 83 Subalterno 97, Foglio 5 Particella 83 Subalterno 98, Foglio 5 Particella 83 Subalterno 99, Foglio 5 Particella 83 Subalterno 100

C.F. BLFRCR84C11D150X - P.I. 01385560196
 Iscritto al Collegio dei Geometri della Provincia di Cremona al n° 1987




Fine

Data: 03/10/2025 Ora: 9:27:51

Visura n. 133033 Page: 2

Visura storica per immobile
Situazione degli atti informatizzati al 03/10/2025



Visura telematica

C.F. BLFRCR84C11D150X - P.I. 01385560196
Iscritto al collegio dei Geometri della Provincia di Cremona al n° 1987



Visura storica per immobile
Situazione degli atti informatizzati al 03/10/2025

Data: 03/10/2025 Ora: 9:29 AM
Visura n.: T55759

Pag: 2

FINE

C.F. BLFRCR84C11D150X - P.I. 013855560196
Iscritto al Collegio dei Geometri della Provincia di Cremona al n° 1987

