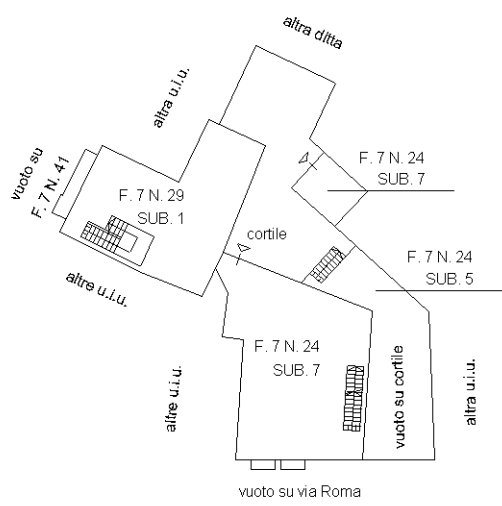


Agenzia del Territorio
CATASTO FABBRICATI
Ufficio Provinciale di
Torino

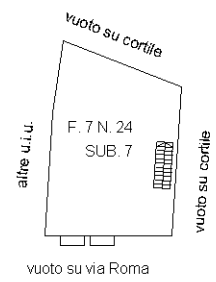
ELABORATO PLANIMETRICO	
Compilato da: Lombardo Loris Pier Paolo	
Iscritto all'albo: Geometri	
Prov. Torino	N. 7693

Comune di Caselette	Protocollo n. TO0378560 del 27/07/2004
Sezione: Foglio: 7 Particella: 24	Tipo Mappale n. del

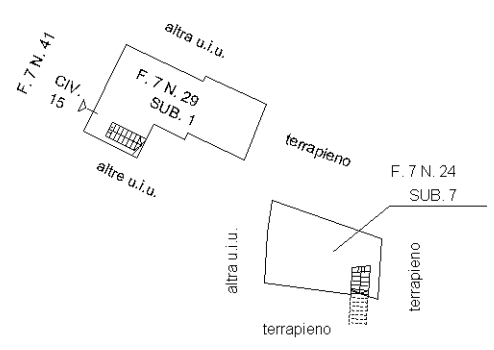
Dimostrazione grafica dei subalterni Scala 1 : 500



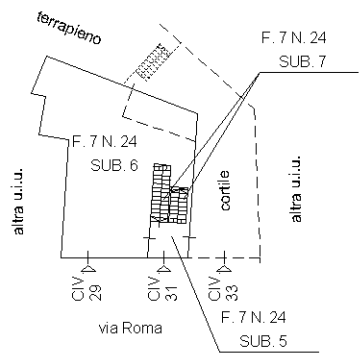
PIANO TERRA/PRIMO



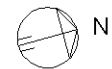
PIANO SECONDO



PIANO SEMINTERRATO/INTERRATO



PIANO TERRA



Ultima planimetria in atti

Elaborato Planimetrico - Catasto dei Fabbricati - Situazione al 12/06/2024 - Comune di CASELETTE(B955) - < Foglio 7 Particella 24 >