

Mod. A (Nuovo Catasto Edilizio Urbano)

MODULARIO
F. fig. tend. 496



MINISTERO DELLE FINANZE DIREZIONE GENERALE DEL CATASTO E DEI SERVIZI TECNICI ERARIALI NUOVO CATASTO EDILIZIO URBANO

Lire
300

(R. DECRETO-LEGGE 13 APRILE 1939, N. 662)

Planimetria dell'immobile situato nel Comune di CERSOSIMO

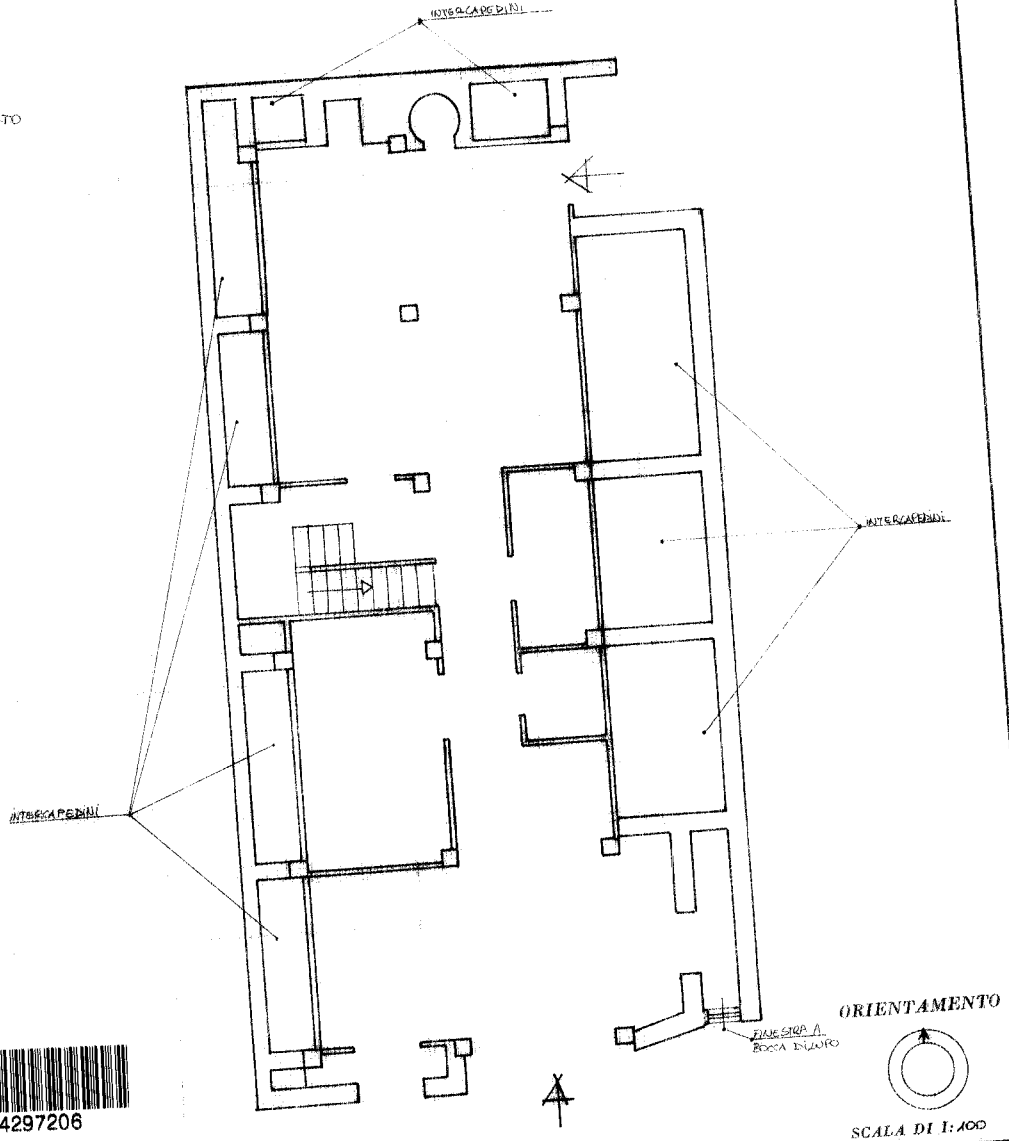
Via PARAGIANO S.N.

Ditto

Allegata alla dichiarazione presentata all'Ufficio Tecnico Erariale di POTENZA

PIANO INTERRATO

h. 2.50



SPAZIO RISERVATO PER LE ANNOTAZIONI D'UFFICIO

DATA 10 GEN. 1995 PROT. N° 106	Comune di Cersosimo Fg. 8 PUA 662 4052
-----------------------------------	--

Compilata dal l'ING. PASQUALE LA SALA
(Firma, nome e cognome del tecnico)

Iscritto all'Albo de gli INGEGNERI
Comune di POTENZA



linea 01

Catasto dei Fabbricati - Situazione al 20/02/2024 - Comune di CERSOSIMO(C539) - < Foglio 8 - Particella 836 - Subalterno 2 >
VIA PARAGIANO Piano S1

Ultima planimetria in atti

Mod. A (Nuovo Catasto Edilizio Urbano)

MODULARIO
F. fig. rand. 496



MINISTERO DELLE FINANZE
DIREZIONE GENERALE DEL CATASTO E DEI SERVIZI TECNICI ERARIALI

Lire
300

NUOVO CATASTO EDILIZIO URBANO

(R. DECRETO-LEGGE 13 APRILE 1939, N. 632)

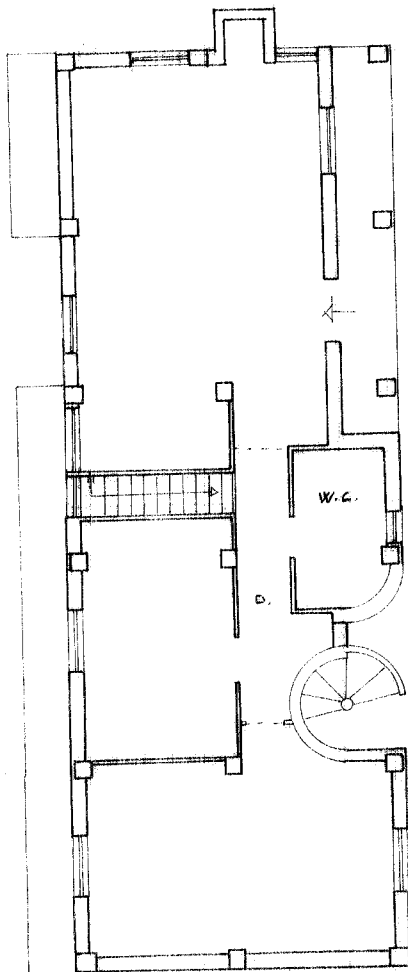
Planimetria dell'immobile situato nel Comune di CERSOSIMO Via PARAGIANO S.N.

Ditto

Allegata alla dichiarazione presentata all'Ufficio Tecnico Erariale di POTENZA

PIANO TERRA

h: 2.70



04297222

ORIENTAMENTO



SCALA DI 1:400

SPAZIO RISERVATO PER LE ANNOTAZIONI D'UFFICIO

DATA

PROT. n°

COMUNE DI CERSOSIMO

Tg. 8 PUA 662

1/1/2024

Compilata dal C. ING. PASQUALE LASALA
(Piccolo, nome e cognome del tecnico)

Iscritto all'Albo degli INGEGNERI
della Provincia di POTENZA

[Signature]

linea 01

Catasto dei Fabbricati - Situazione al 20/02/2024 - Comune di CERSOSIMO(C539) - < Foglio 8 - Particella 836 - Subalterno 3 >
VIA PARAGIANO Piano T

Ultima planimetria in atti

MODULARIO
F. 19/10/1995 - 496



MINISTERO DELLE FINANZE

Mod. A (Nuovo Catasto Edilizio Urbano)

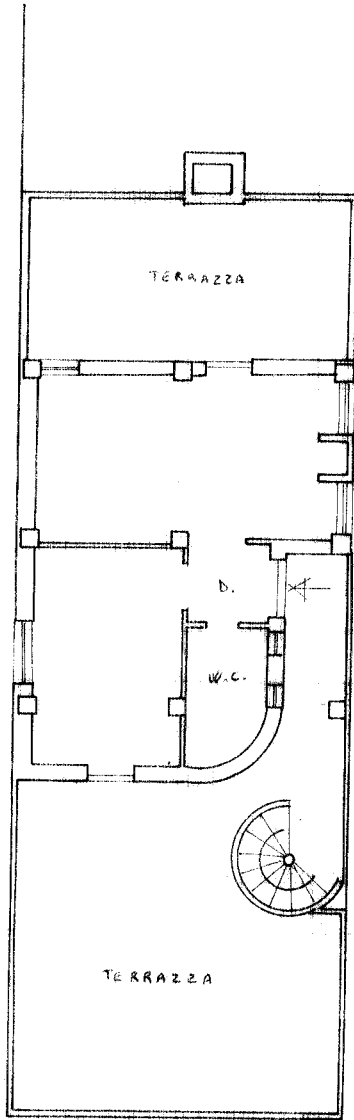
DIREZIONE GENERALE DEL CATASTO E DEI SERVIZI TECNICI ERARIALI

Lire
300

NUOVO CATASTO EDILIZIO URBANO

(R. DECRETO-LEGGE 13 APRILE 1930, N. 650)

Planimetria dell'immobile situato nel Comune di CERSOSIMO Via PARAGIANO S.N.
Ditta
Allegata alla dichiarazione presentata all'Ufficio Tecnico Erariale di POTENZA



PIANTA PRIMO PIANO

h = 2,70



04297230

ORIENTAMENTO



SCALA DI 1:100

SPAZIO RISERVATO PER LE ANNOTAZIONI D'UFFICIO

DATA
PROT. N.

Comune di Cersosimo
Fg. 8 PUA 662
Serv. Lp

Compilata dal ING. PASQUALE LA SALA
(Titolo, nome e cognome del tecnico)

Iscritto all'Albo de GLI INGEGNERI
della Provincia di POTENZA

DATA
Firma:

in neu 01

Catasto dei Fabbricati - Situazione al 20/02/2024 - Comune di CERSOSIMO(C539) - < Foglio 8 - Particella 836 - Subalterno 4 >
VIA PARAGIANO Piano 1

Ultima planimetria in atti