

Agenzia delle Entrate
CATASTO FABBRICATI
Ufficio provinciale di
Alessandria

Dichiarazione protocollo n. AL0043246 del 24/04/2019
Planimetria di u.i.u. in Comune di Pozzolo Formigaro
Via Tortona civ. SNC

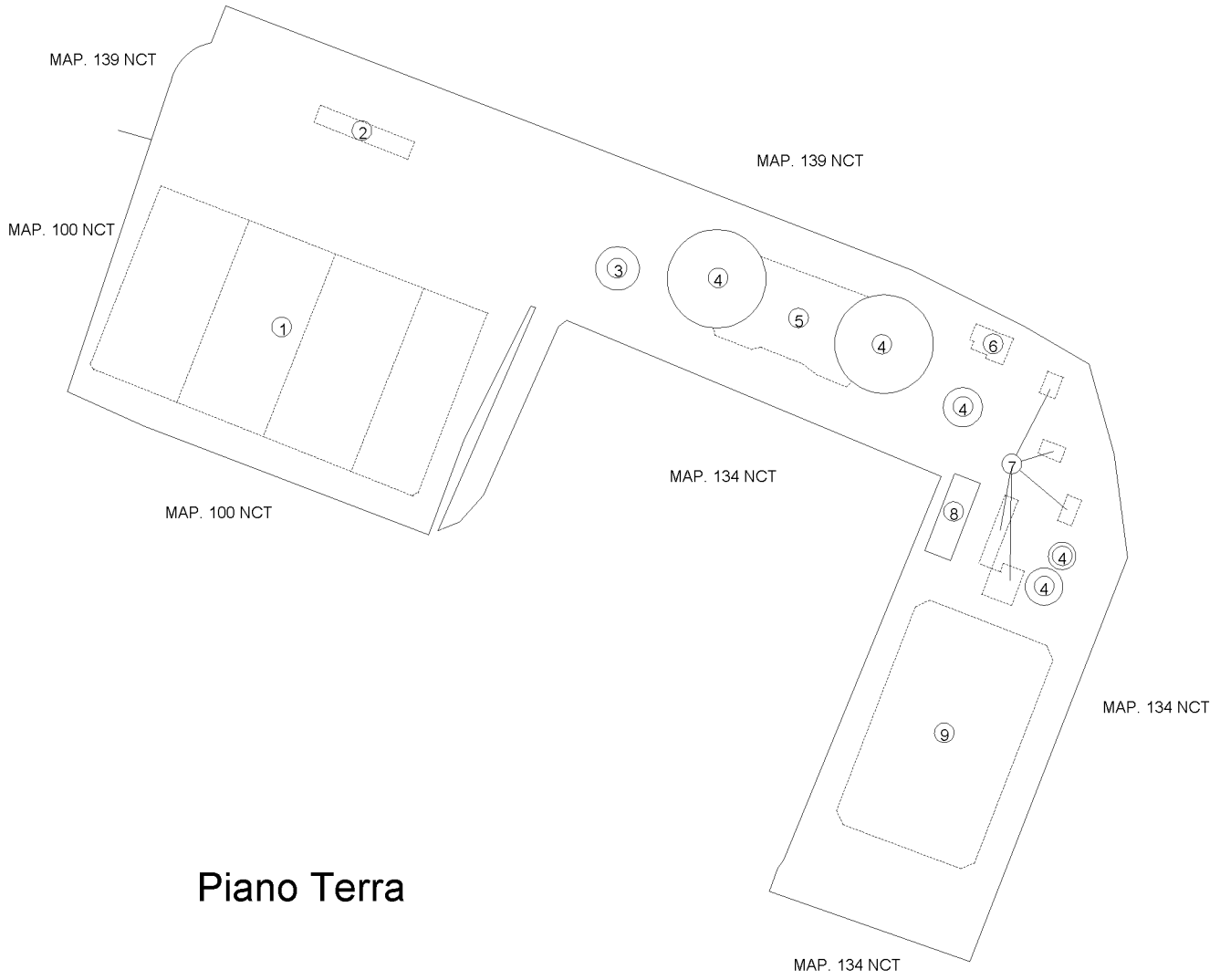
Identificativi Catastali:
Sezione: POZ
Foglio: 12
Particella: 135
Subalterno:

Compilata da:
Cardana Simone
Iscritto all'albo:
Geometri
Prov. Pavia N. 4137

Scheda 1
Scala 1: 1000

Ultima planimetria in atti

Data: 14/10/2024 - n. T21474 - Richiedente: CSTGMK77R25F9650
Totale schede: 2 - Formato di acquisizione: A3(297x420) - Formato stampa richiesto: A4(210x297)



Piano Terra



10 metri

Agenzia delle Entrate
CATASTO FABBRICATI
Ufficio provinciale di
Alessandria

Dichiarazione protocollo n. AL0043246 del 24/04/2019
Planimetria di u.i.u. in Comune di Pozzolo Formigaro
Via Tortona civ. SNC

Identificativi Catastali:
Sezione: POZ
Foglio: 12
Particella: 135
Subalterno:

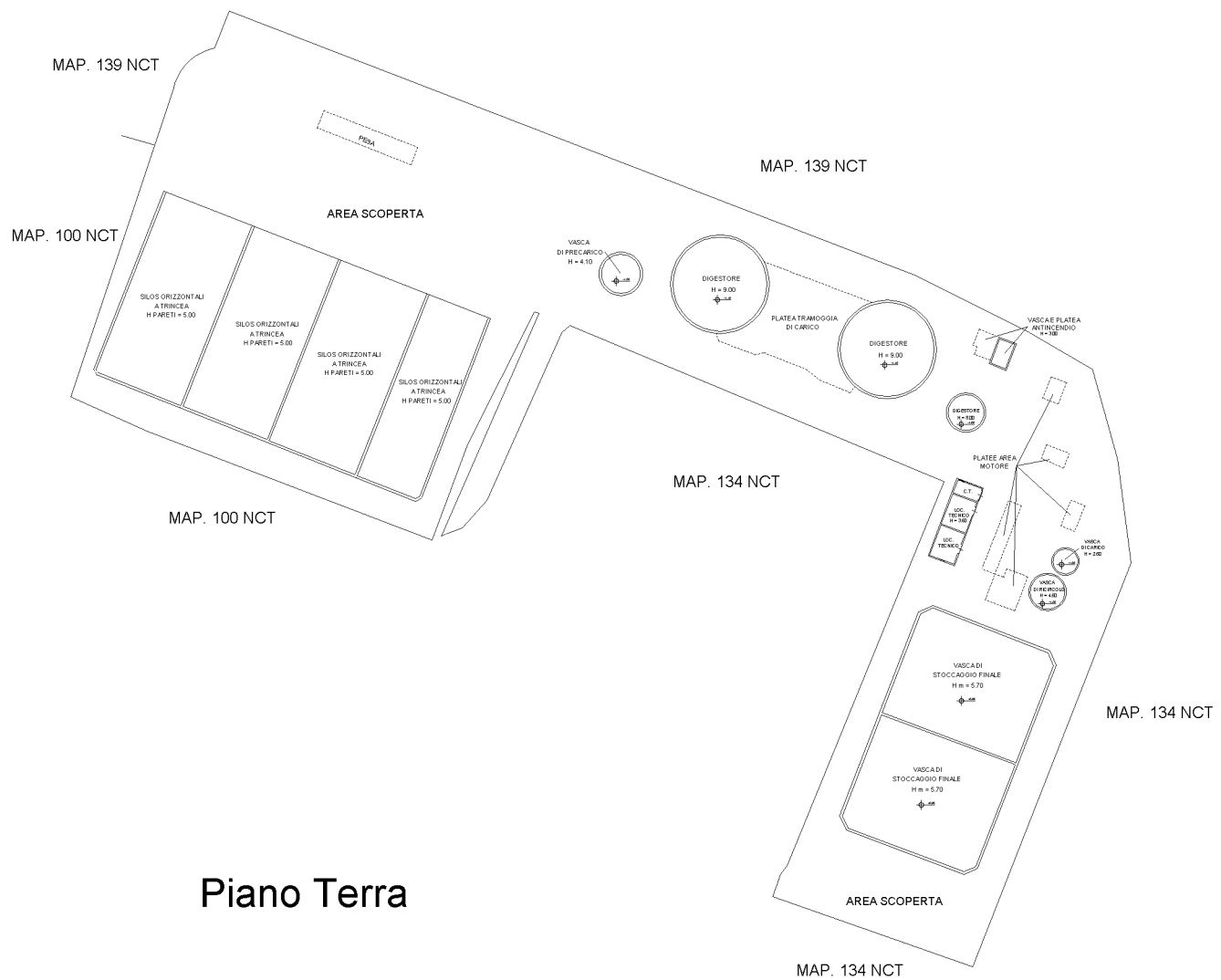
Compilata da:
Cardana Simone
Iscritto all'albo:
Geometri
Prov. Pavia N. 4137

Scheda Scala 1: 1000

Ultima planimetria in atti

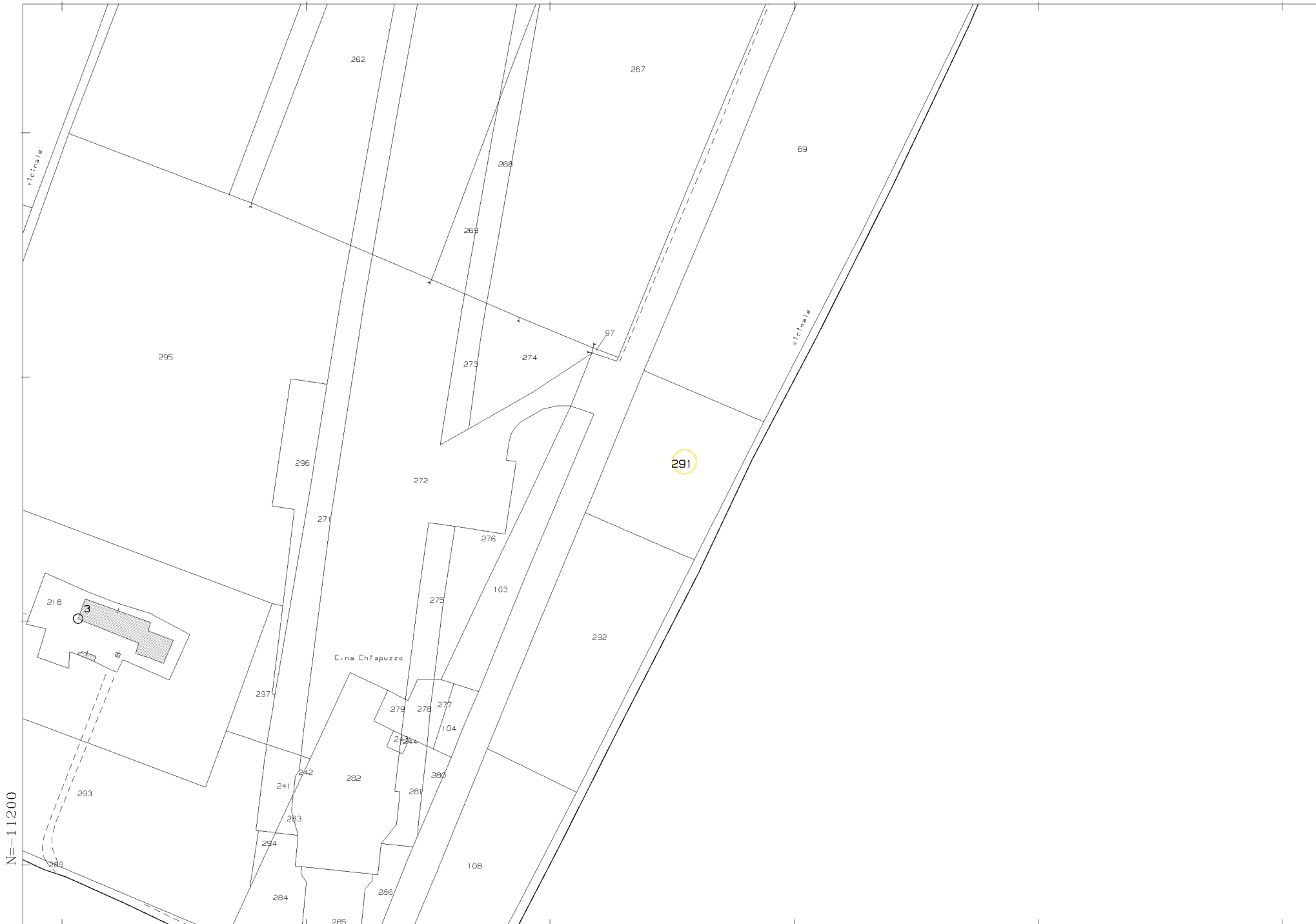
Data: 14/10/2024 - n. T21474 - Richiedente: CSTGMK77R25F9650

Totale schede: 2 - Formato di acquisizione: A3(297x420) - Formato stampa richiesto: A4(210x297)



Piano Terra

10 metri



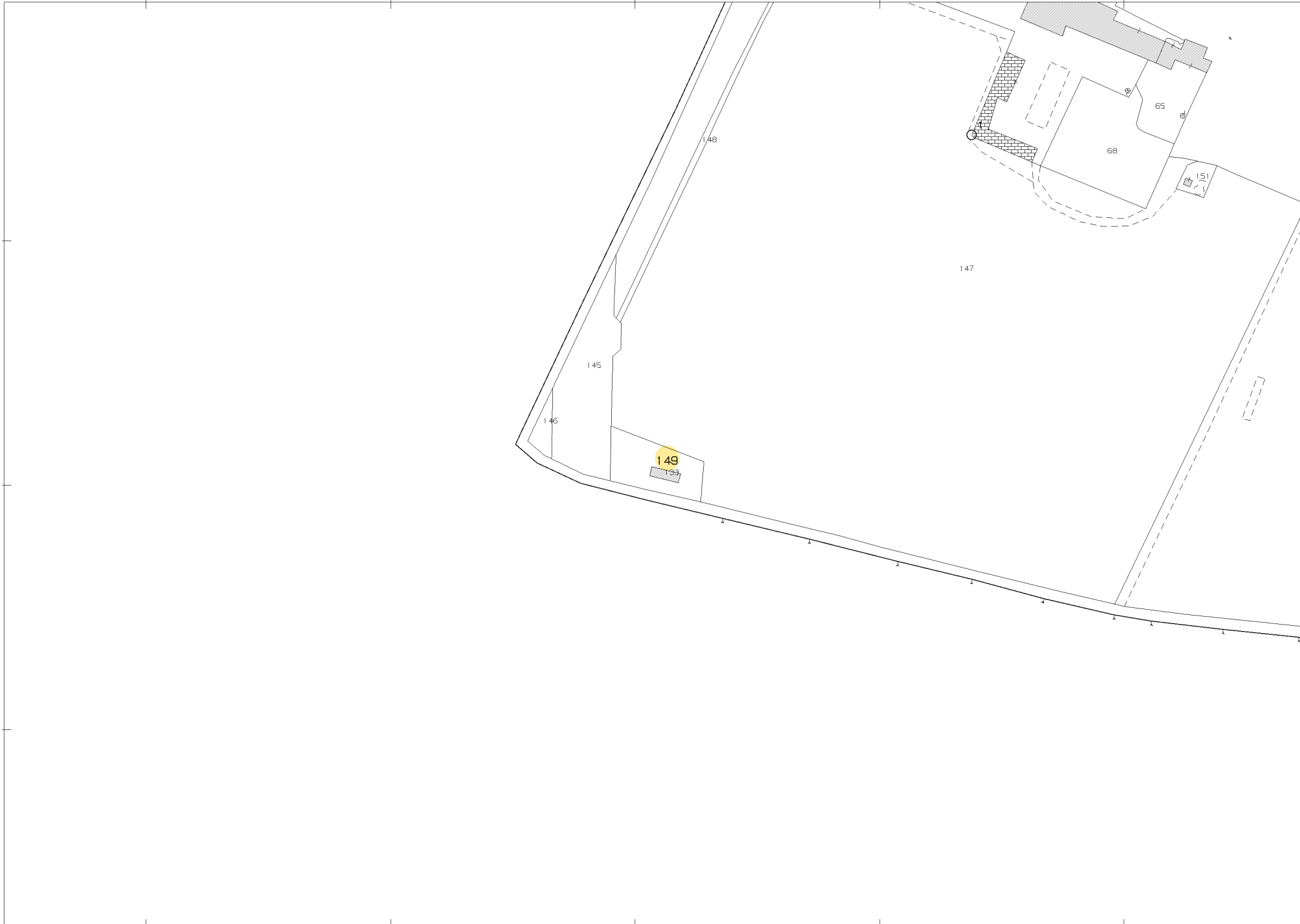
N=-11200

E=14400

1 Particella: 291

Comune: (AL) POZZOLO FORMIGARO/A
Scala originale: 1:2000
Foglio: 11
Dimensione cornice: 534.000 x 378.000 metri Protocollo pratica T7923/2024
17-Apr-2024 8:7:29

N=-11600

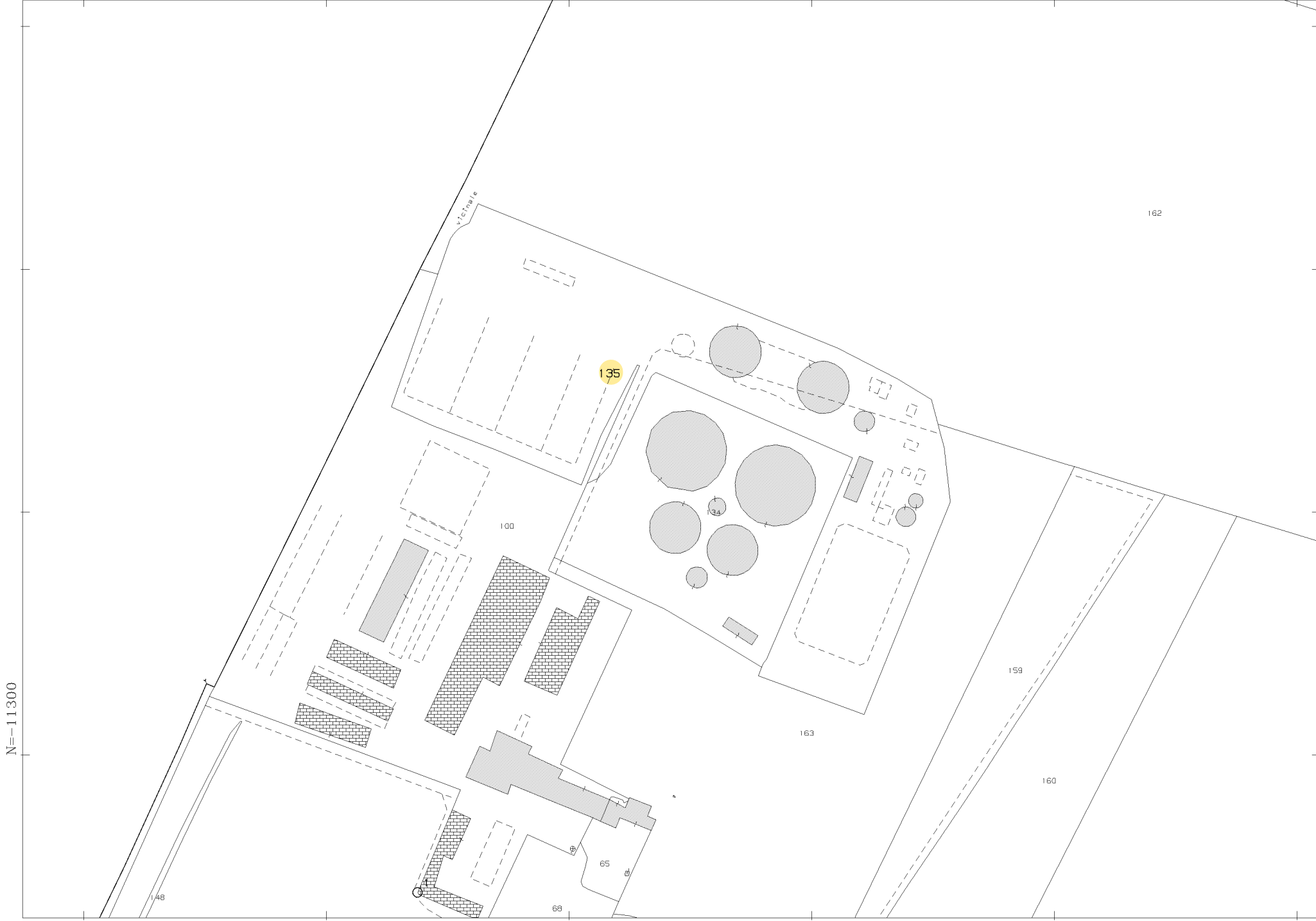


E=14300

1 Particella: 149

Comune: (AL) POZZOLO FORMIGARO/A
Scala originale: 1:2000
Dimensione cornice: 534.000 x 378.000 metri

17-Apr-2024 8:4:59
Protocollo pratica T7604/2024



N=-11300

E=14500

1 Particella: 135

Comune: (AL) POZZOLO FORMIGARO/A
Scala originale: 1:2000
Dimensione cornice: 534.000 x 378.000 metri Protocollo pratica T7748/2024
Foglio: 12