

## *Tribunale di Tempio Pausania*

---

PROCEDURA 106/2024 R.G.E.

Promossa da:

rappresentata da:

contro:

Giudice dell'Esecuzione Dott.ssa Antonia Palombella

### ***ALLEGATO B***

### ***PLANIMETRIE CATASTALI***

CTU: Ingegnere Roberto Domenico Privitera

**Agenzia delle Entrate  
CATASTO FABBRICATI  
Ufficio Provinciale di  
Sassari**

Dichiarazione protocollo n. SS0207301 del 29/12/2025

Comune di Loiri Porto San Paolo

Via C. Colombo (loiri)

civ. 10

Identificativi Catastali:

Sezione:

Foglio: 228

Particella: 596

Subalterno: 5

Compilata da:

Privitera Roberto Domenico

Iscritto all'albo:

Ingegneri

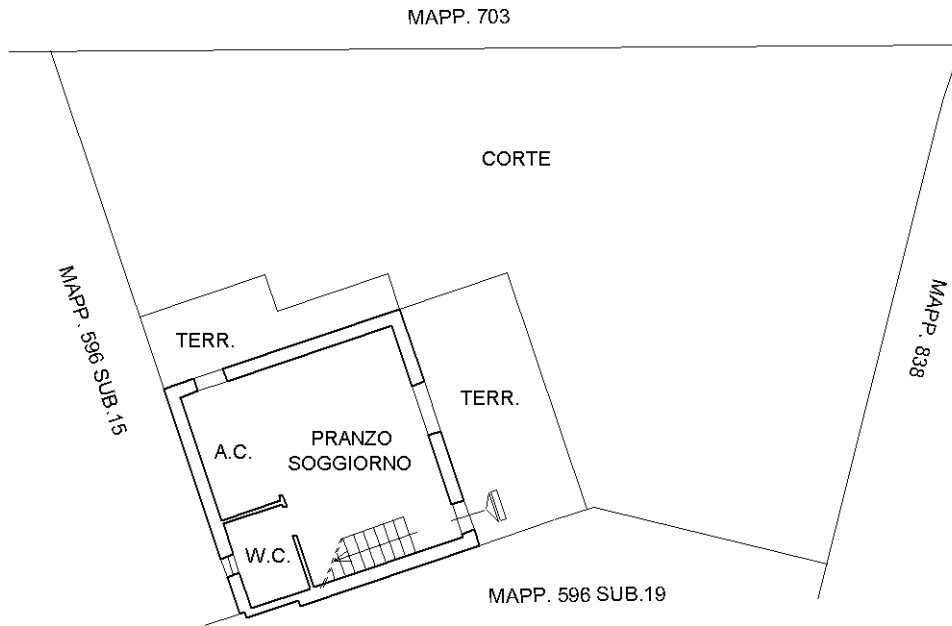
Prov. Sassari

N. 1271

Planimetria

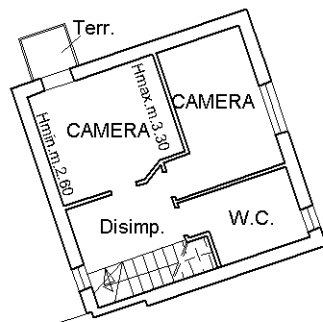
Scheda n. 1

Scala 1:200



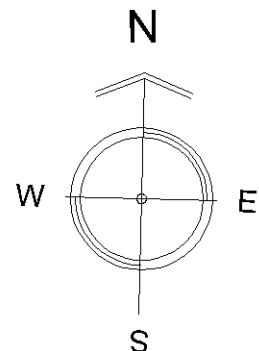
**PIANO TERRA**

H. m.2.70



**PIANO PRIMO**

H. med. m.2.95



Ultima planimetria in atti

**Agenzia del Territorio  
CATASTO FABBRICATI  
Ufficio Provinciale di  
Sassari**

Dichiarazione protocollo n. SS0034984 del 10/02/2009

Planimetria di u.i.u. in Comune di Loiri Porto San Paolo

Localita' Loiri Centro

civ. SNC

Identificativi Catastali:

Sezione:

Foglio: 228

Particella: 596

Subalterno: 10

Compilata da:

Fodde Gianni

Iscritto all'albo:

Geometri

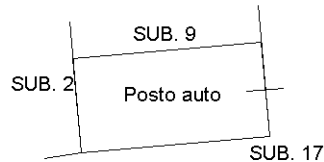
Prov. Sassari

N. 1978

Scheda n. 1

Scala 1:200

PIANO TERRA



NORD



Ultima planimetria in atti

**Agenzia del Territorio  
CATASTO FABBRICATI  
Ufficio Provinciale di  
Sassari**

Dichiarazione protocollo n. SS0034984 del 10/02/2009

Planimetria di u.i.u. in Comune di Loiri Porto San Paolo

Localita' Loiri Centro

civ. SNC

Identificativi Catastali:

Sezione:

Foglio: 228

Particella: 596

Subalterno: 13

Compilata da:

Fodde Gianni

Iscritto all'albo:

Geometri

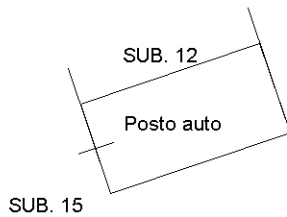
Prov. Sassari

N. 1978

Scheda n. 1

Scala 1:200

PIANO TERRA



Ultima planimetria in atti

**Agenzia del Territorio  
CATASTO FABBRICATI  
Ufficio Provinciale di  
Sassari**

Dichiarazione protocollo n. SS0045891 del 14/03/2005

Planimetria di u.i.u. in Comune di Olbia

Traversa Via Cimabue

civ.

Identificativi Catastali:

Sezione:

Foglio: 30

Particella: 9507

Subalterno: 14

Compilata da:  
Fodde Giovanni

Iscritto all'albo:  
Geometri

Prov. Sassari

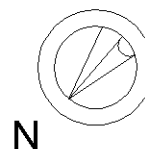
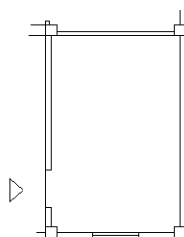
N. 1978

Scheda n. 1

Scala 1:200

**PIANO S1**  
h= 2.40 mt.

**MAGAZZINO**



Ultima planimetria in atti

MODULARIO  
F. rig. rend. 497


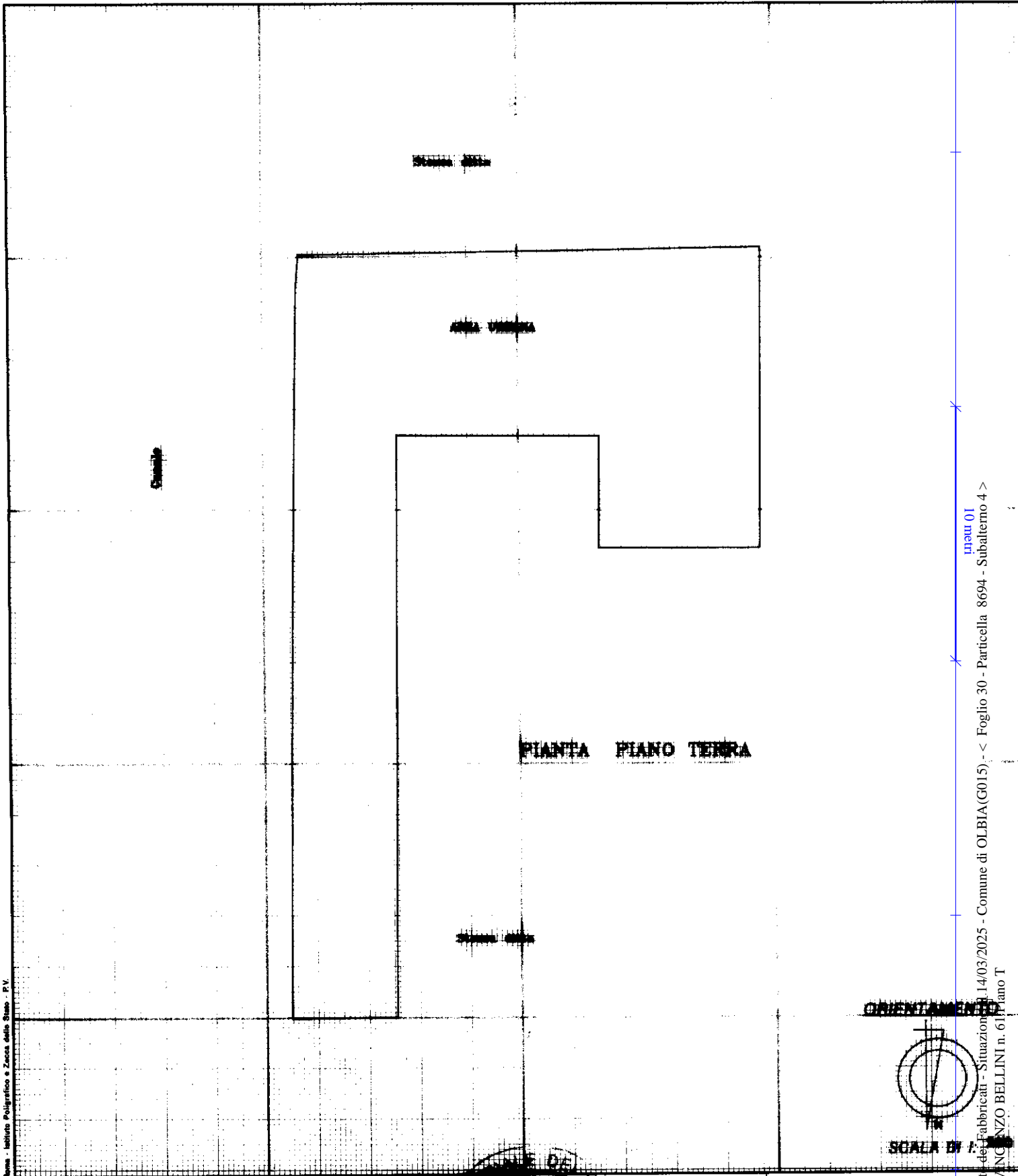


MINISTERO DELLE FINANZE  
DIPARTIMENTO DEL TERRITORIO  
**CATASTO EDILIZIO URBANO** (RDL 13-4-1939, n. 652)

MOD. **BN** (CEU)

LIRE  
**200**

Planimetria di u.i.u. in Comune di **OLBIA** via **VIA BELLINI** civ. ....




Dichiarazione di N.C.   
Denuncia di variazione

Compilata dal .....  
(Titolo, cognome e nome)

RISERVATO ALL'UFFICIO

Data presentazione: 18/10/2000 - Data: 14/03/2025 - n. T296063 - Richiedente: PRVRR74S20E281X - A4  
Totale schede: 1 - Formato di acquisizione: A4(210x297)  
n. .... sub. ....

scritto all'atto di .....  
della provincia di .....  
data 12/10/2000 Firma



mapa 01  
Catasto ed. Fabbricati - Situazione n. 14/03/2025 - Comune di OLBIA(G015) - < Foglio 30 - Particella 8694 - Subalterno 4 >  
VIA VINCENZO BELLINI n. 61 Piano T

MODULARIO  
F. rig. rend. 497

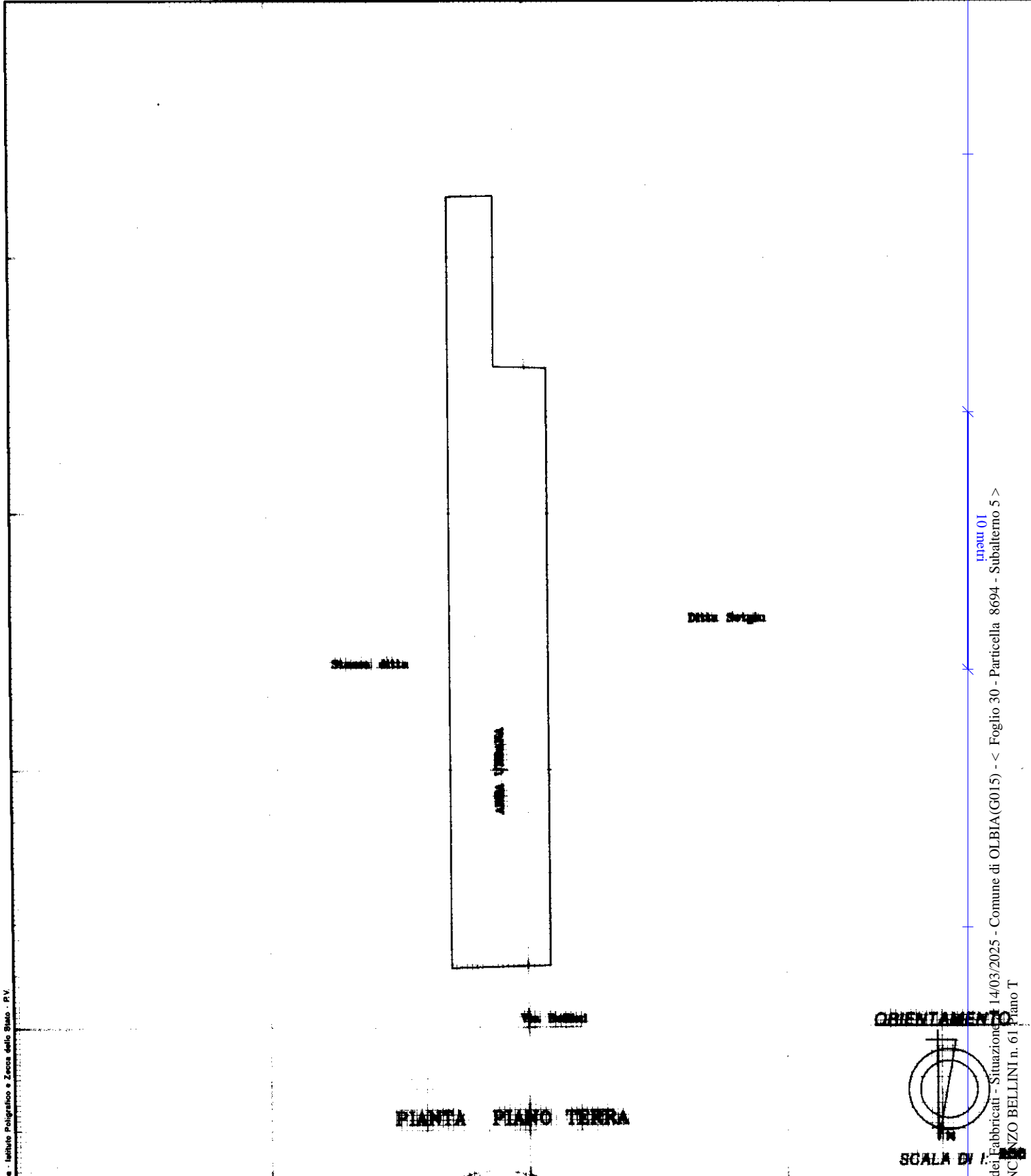


MINISTERO DELLE FINANZE  
DIPARTIMENTO DEL TERRITORIO  
**CATASTO EDILIZIO URBANO** (RDL 13-4-1939, n. 652)

MOD. **BN** (CEU)

LIRE  
**200**

Planimetria di u.i.u. in Comune di **OLBIA** via **VIA BELLINI** civ. ....



Nome Istituto Poligrafico e Zecca dello Stato - PV

mapa 01  
Catasto Edilizio Urbanistico - Situazione al 14/03/2025 - Comune di OLBIA(G015) - < Foglio 30 - Particella 8694 - Subalterno 5 >  
VIA VINCENZO BELLINI n. 61 Piano T

**ORIENTAMENTO**  
  
**SCALA DI 1:...**


Dichiarazione di N.C.   
Denuncia di variazione   
Ultima planimetria in atti

Compilata dal .....  
(Titolo, .....)

RISERVATO ALL'UFFICIO

Data presentazione: 18/10/2000 - Data: 14/03/2025 - n. T296062 - Richiedente: PRVVRT74S20E281X  
Totale schede: 1 - Formato di acquisizione: A4(210x297) - n. 8694 sub. 5

Iscritta all'albo dei catastografi della provincia di Olbia-Tempio n. 1023 data 12/10/2000



MODULARIO  
F. rig. rend. 497



MINISTERO DELLE FINANZE  
DIPARTIMENTO DEL TERRITORIO  
**CATASTO EDILIZIO URBANO** (RDL 13-4-1939, n. 652)

MOD. **BN** (CEU)

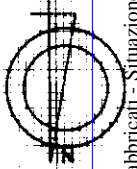
LIRE  
**200**

Planimetria di u.i.u. in Comune di **OLBIA** via **VIA BELLINI** CIV. ....



**PIANTA PIANO TERRA**

**ORIENTAMENTO**



**SCALA DI 1:200**

Scala: Istituto Poligrafico e Zecca dello Stato - P.V.

man 01  
Catasto ed. Fabbricati - Situazione n. 14/03/2025 - Comune di OLBIA(G015) - < Foglio 30 - Particella 8694 - Subalterno 8 >  
VIA V. NICOLA BELLINI n. 61 Piano T

Dichiarazione di N.C.

Denuncia di variazione

Compilata dal **GEOM. ...**  
(Titolo, cognome e nome)

RISERVATO ALL'UFFICIO

Ultima planimetria in atti

Data presentazione: 18/10/2000 - Data: 14/03/2025 - n. T296064 - Richiedente: PRVVRT74S20E281X  
Totale schede: 1 - Formato di acquisizione: A4(210x297) della provincia di stamp. files (0.04(210x297))  
n. **3004** sub. **8**

Isritto all'albo de **GEOMETRI**  
data **12/10/2000** Firma *[Signature]*

