

**Agenzia delle Entrate
CATASTO FABBRICATI
Ufficio Provinciale di
Ancona**

Dichiarazione protocollo n. AN0067326 del 23/10/2020

Comune di Ancona

Corso Carlo Alberto Di Savoia

civ. 23

Identificativi Catastali:

Sezione:

Foglio: 37

Particella: 760

Subalterno: 21

Compilata da:

Iscritto all'albo:
Geometri

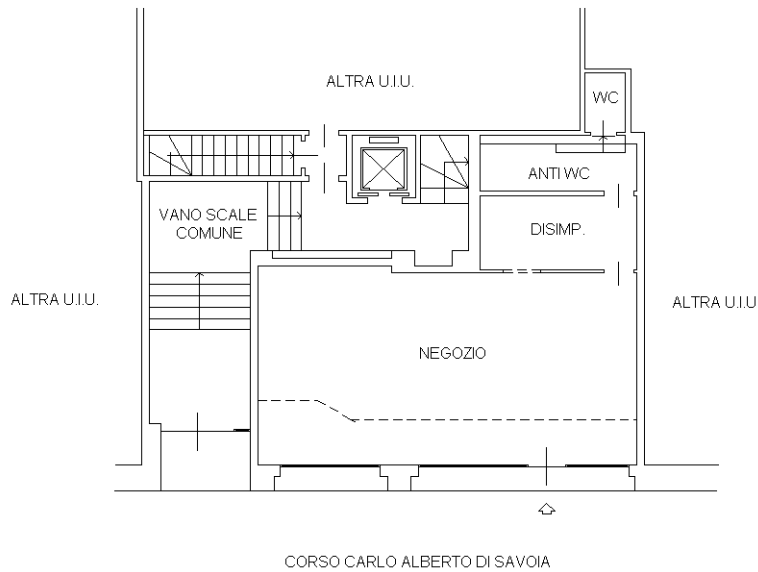
Prov. Cuneo

Planimetria

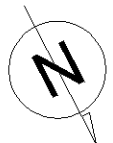
Scheda n. 1

Scala 1:200

**PIANO TERRA
H = 3.80 mt**



Catasto dei Fabbricati - Situazione al 03/12/2024 - Comune di ANCONA (A271) - < Foglio 37 - Particella 760 - Subalterno 21 >
CORSO CARLO ALBERTO DI SAVOIA n. 23 Piano T



Ultima planimetria in atti

**Agenzia delle Entrate
CATASTO FABBRICATI
Ufficio Provinciale di
Ancona**

Dichiarazione protocollo n. AN0067326 del 23/10/2020

Comune di Ancona

Via Giuseppe Ragnini

civ. SNC

Identificativi Catastali:

Sezione:

Foglio: 37

Particella: 760

Subalterno: 25

Compilata da:

Iscritto all'albo:
Geometri

Prov. Cuneo

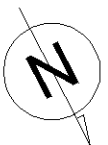
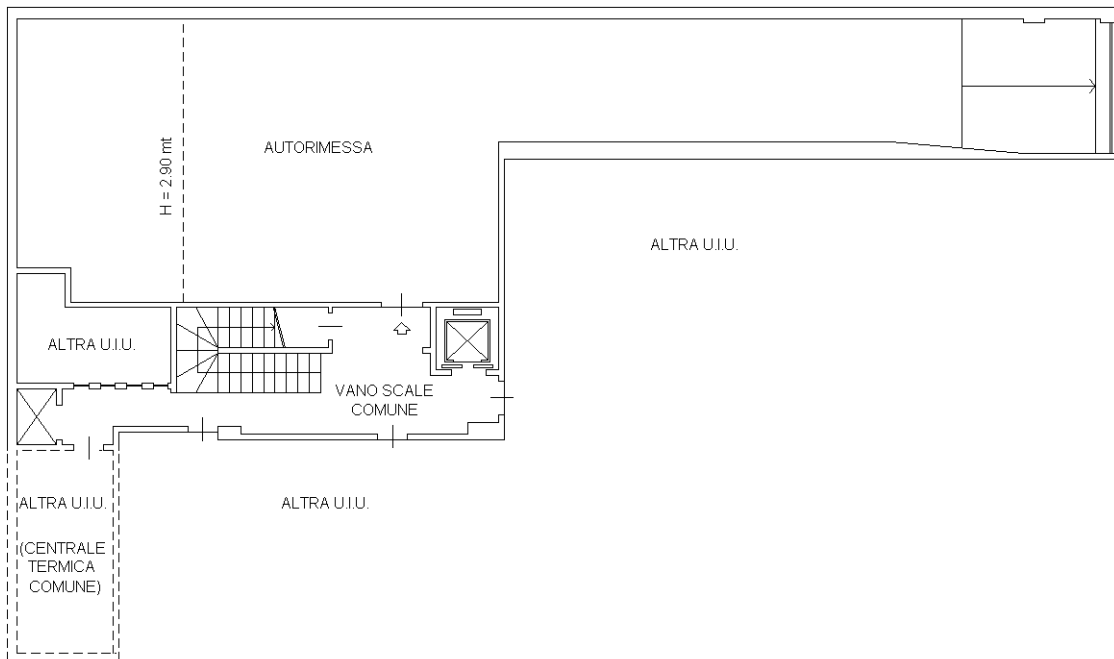
Planimetria

Scheda n. 1

Scala 1:200

**PIANO PRIMO INTERRATO
H = 3.70 mt**

ALTRA U.I.U.



Catasto dei Fabbricati - Situazione al 03/12/2024 - Comune di ANCONA (A271) - < Foglio 37 - Particella 760 - Subalterno 25 >
VIA GIUSEPPE RAGNINI n. SNC Piano S1

Ultima planimetria in atti

**Agenzia del Territorio
CATASTO FABBRICATI
Ufficio Provinciale di
Ancona**

Dichiarazione protocollo n. AN0016370 del 07/02/2006

Planimetria di u.i.u. in Comune di Ancona

Corso Carlo Alberto

civ. 23

Identificativi Catastali:

Sezione:

Foglio: 37

Particella: 760

Subalterno: 27

Compilata da:

Iscritto all'albo:
Geometri

Prov. Roma

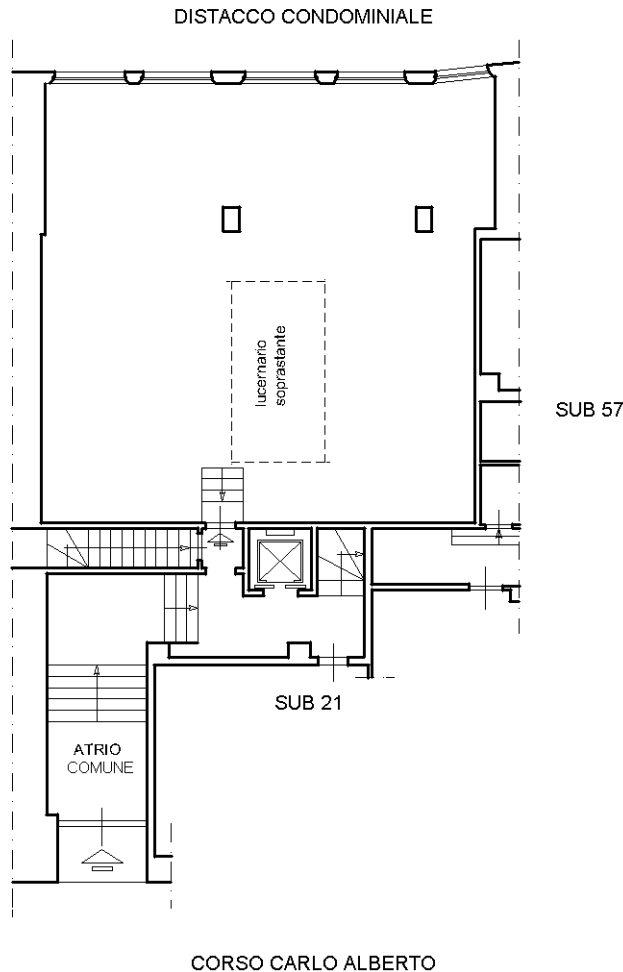
Scheda n. 1

Scala 1:200

MAGAZZINO

PIANO TERRA

H = 3.15 ml



Catasto dei Fabbricati - Situazione al 03/12/2024 - Comune di ANCONA (A271) - Foglio 37 - Particella 760 - Subalterno 27 >
CORSO CARLO ALBERTO DI SAVOIA n. 23 Piano T

Ultima planimetria in atti

Agenzia delle Entrate
CATASTO FABBRICATI
Ufficio provinciale di
Ancona

Dichiarazione protocollo n. AN0086131 del 29/12/2020
Comune di Ancona
Via Giuseppe Ragnini
civ. SNC

Identificativi Catastali:
Sezione:
Foglio: 37
Particella: 760
Subalterno: 57

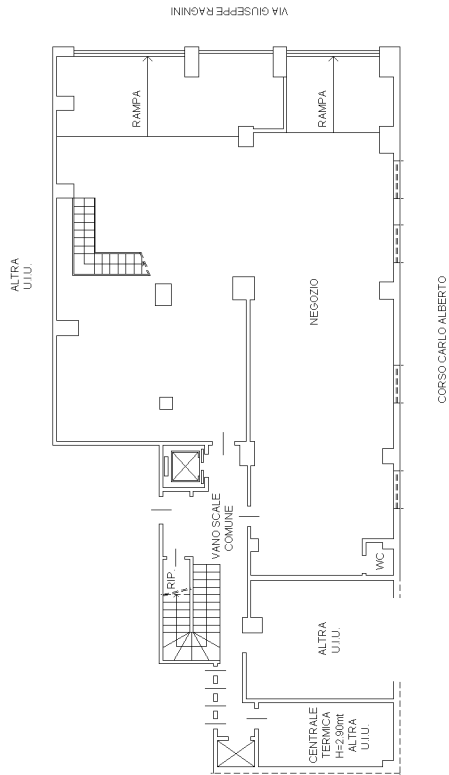
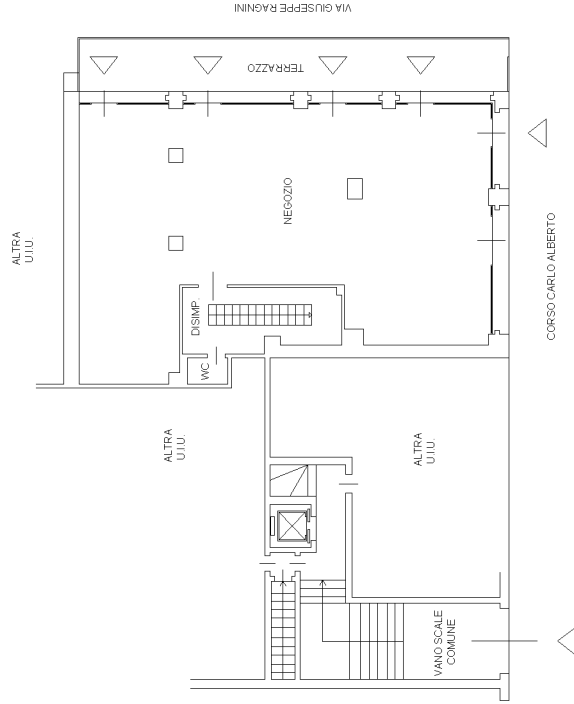
Completata da:
Iscritto all'albo:
Geometri
Prov. Cuneo

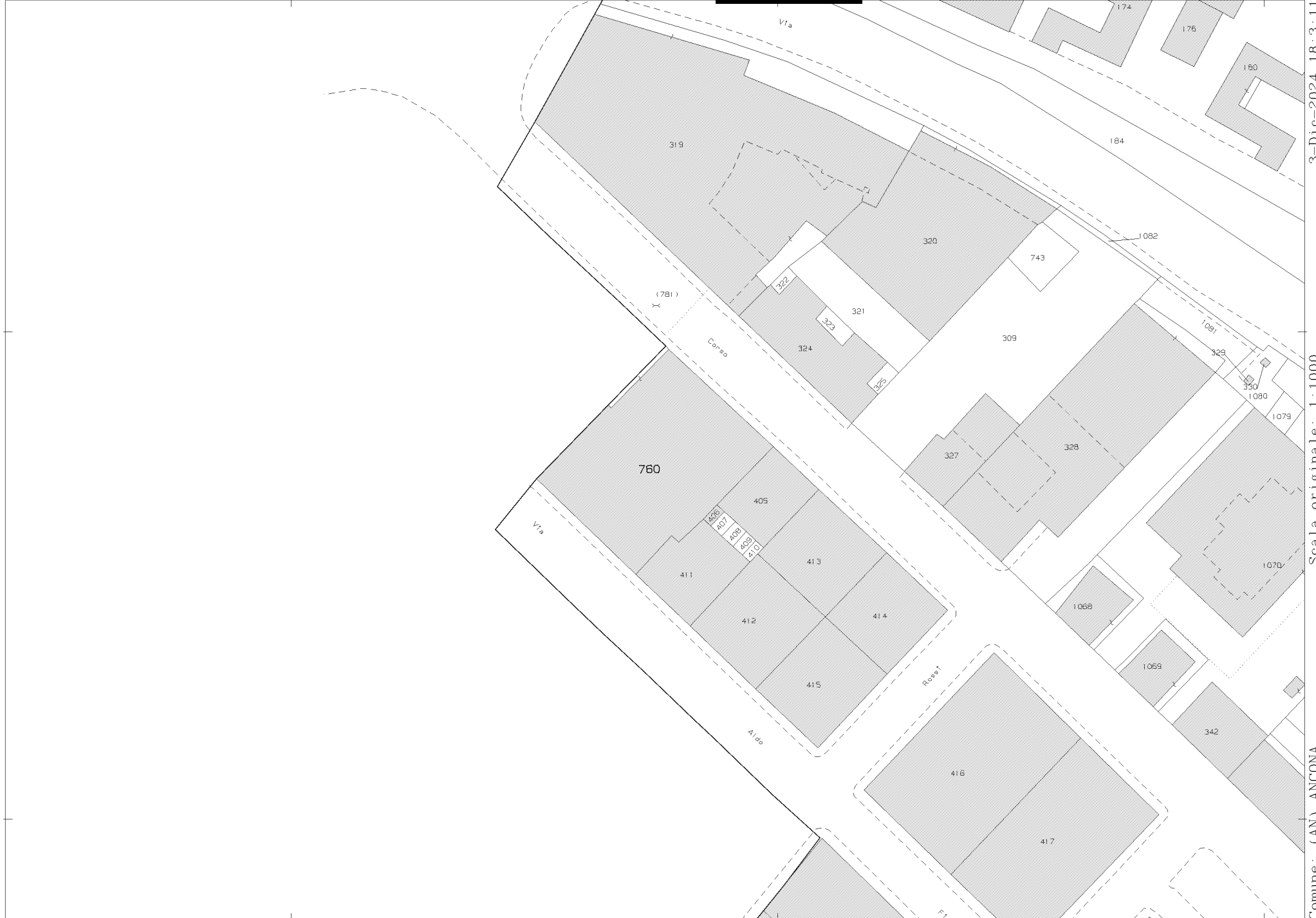
Scala 1: 200

Ultima planimetria in atti

PIANO PRIMO
H = 3.10 mt

PIANO PRIMO INTERRATO
(SEMINTERRATO)
H = 3.70 mt





N=4829300

E=2399100

1 Particella: 760

Comune: (AN) ANCONA
 Foglio: 37
 Scala originale: 1:1000
 Dimensione cornice: 267.000 x 189.000 metri
 Protocollo pratica T416390/2024
 3-Dic-2024 18:3:11

Visura storica per immobile

Situazione degli atti informatizzati al 11/11/2025

Dati della richiesta	Comune di ANCONA (Codice:A271)
Catasto Fabbricati	Provincia di ANCONA
	Foglio: 37 Particella: 760 Sub.: 21

INTESTATO

1				(1) Proprieta' 1/1
---	--	--	--	--------------------

Unità immobiliare dal 07/09/2021

N.	DATI IDENTIFICATIVI				DATI DI CLASSAMENTO							DATI DERIVANTI DA
	Sezione Urbana	Foglio	Particella	Sub	Zona Cens.	Micro Zona	Categoria	Classe	Consistenza	Superficie Catastale	Rendita	
1		37	760	21	2		C/1	7	64 m²	Totale: 77 m²	Euro 1.127,12	VARIAZIONE NEL CLASSAMENTO del 07/09/2021 Pratica n. AN0060611 in atti dal 07/09/2021 VARIAZIONE DI CLASSAMENTO (n. 31401.1/2021)
Indirizzo		CORSO CARLO ALBERTO DI SAVOIA n. 23 Piano T										
Notifica							Partita				Mod.58	
Annotazioni		-classamento e rendita validati										

Mappali Terreni Correlati

Codice Comune A271 - Foglio 37 - Particella 760

Situazione dell'unità immobiliare dal 23/10/2020

N.	DATI IDENTIFICATIVI				DATI DI CLASSAMENTO							DATI DERIVANTI DA
	Sezione Urbana	Foglio	Particella	Sub	Zona Cens.	Micro Zona	Categoria	Classe	Consistenza	Superficie Catastale	Rendita	
1		37	760	21	2		C/1	7	64 m²	Totale: 77 m²	Euro 1.127,12	DIVERSA DISTRIBUZIONE DEGLI SPAZI INTERNI del 22/10/2020 Pratica n. AN0067326 in atti dal 23/10/2020 DIVERSA DISTRIBUZIONE DEGLI SPAZI INTERNI (n. 36632.1/2020)
Indirizzo		CORSO CARLO ALBERTO DI SAVOIA n. 23 Piano T										

Visura storica per immobile

Situazione degli atti informatizzati al 11/11/2025

Notifica		Partita		Mod.58	-
Annotazioni	-classamento e rendita proposti (d.m. 701/94)				

Situazione dell'unità immobiliare dal 21/01/2020

N.	DATI IDENTIFICATIVI				DATI DI CLASSAMENTO							DATI DERIVANTI DA
	Sezione Urbana	Foglio	Particella	Sub	Zona Cens.	Micro Zona	Categoria	Classe	Consistenza	Superficie Catastale	Rendita	
1		37	760	21	2		C/1	7	71 m²	Totale: 78 m²	Euro 1.250,39	VARIAZIONE TOPONOMASTICA del 21/01/2020 Pratica n. AN0006693 in atti dal 21/01/2020 VARIAZIONE TOPONOMASTICA DERIVANTE DA AGGIORNAMENTO ANSC (n. 4194.1/2020)
Indirizzo		CORSO CARLO ALBERTO DI SAVOIA n. 23 Piano T										
Notifica				Partita				Mod.58				-

Situazione dell'unità immobiliare dal 09/11/2015

N.	DATI IDENTIFICATIVI				DATI DI CLASSAMENTO							DATI DERIVANTI DA
	Sezione Urbana	Foglio	Particella	Sub	Zona Cens.	Micro Zona	Categoria	Classe	Consistenza	Superficie Catastale	Rendita	
1		37	760	21	2		C/1	7	71 m²	Totale: 78 m²	Euro 1.250,39	Variazione del 09/11/2015 - Inserimento in visura dei dati di superficie.
Indirizzo		CORSO CARLO ALBERTO n. 23 Piano T										
Notifica				Partita	1040791			Mod.58				-

Situazione dell'unità immobiliare dal 01/01/1992

N.	DATI IDENTIFICATIVI				DATI DI CLASSAMENTO							DATI DERIVANTI DA
	Sezione Urbana	Foglio	Particella	Sub	Zona Cens.	Micro Zona	Categoria	Classe	Consistenza	Superficie Catastale	Rendita	
1		37	760	21	2		C/1	7	71 m²		L. 2.421.100	VARIAZIONE del 01/01/1992 Variazione del quadro tariffario
Indirizzo		CORSO CARLO ALBERTO n. 23 Piano T										
Notifica				Partita	1040791			Mod.58				-

Visura storica per immobile

Situazione degli atti informatizzati al 11/11/2025

Situazione degli intestati relativa ad atto del 19/05/1986 (antecedente all'impianto meccanografico)

N.	DATI IDENTIFICATIVI				DATI DI CLASSAMENTO							DATI DERIVANTI DA
	Sezione Urbana	Foglio	Particella	Sub	Zona Cens.	Micro Zona	Categoria	Classe	Consistenza	Superficie Catastale	Rendita	
1		37	760	21	2		C/1	7	71 m ²		Euro 1.83 L. 3.550	VARIAZIONE del 19/05/1986 in atti dal 08/06/1999 VARIAZIONI INTERNE-CLASSAMENTO (n. 1498.1/1986)
Indirizzo		CORSO CARLO ALBERTO n. 23 Piano T										
Notifica		Partita					1040791		Mod.58		-	

Situazione dell'unità immobiliare dall'impianto meccanografico

N.	DATI IDENTIFICATIVI				DATI DI CLASSAMENTO							DATI DERIVANTI DA
	Sezione Urbana	Foglio	Particella	Sub	Zona Cens.	Micro Zona	Categoria	Classe	Consistenza	Superficie Catastale	Rendita	
1		37	760	21	2		C/1	7	71 m ²		L. 3.550	Impianto meccanografico del 30/06/1987
Indirizzo		CORSO CARLO ALBERTO Piano T										
Notifica		Partita					1904		Mod.58		-	

L'intestazione alla data della richiesta deriva dai seguenti atti:

Situazione degli intestati dal 10/11/2008

N.	DATI ANAGRAFICI	CODICE FISCALE	DIRITTI E ONERI REALI
1	[REDACTED]	[REDACTED]	(1) Proprieta' 1/1
DATI DERIVANTI DA		Atto del 10/11/2008 Pubblico ufficiale [REDACTED] Sede MILANO (MI) Repertorio n. 22619 - UU Sede MILANO (MI) Registrazione n. 29608 registrato in data 28/11/2008 - ATTO RICOGNITIVO Voltura n. 9517.1/2009 - Pratica n. AN0248043 in atti dal 23/11/2009	

Situazione degli intestati dal 28/11/2006

N.	DATI ANAGRAFICI	CODICE FISCALE	DIRITTI E ONERI REALI
1	[REDACTED]	[REDACTED]	(1) Proprieta' 1/1 fino al 10/11/2008
DATI DERIVANTI DA		Atto del 28/11/2006 Pubblico ufficiale [REDACTED] Sede RHO (MI) Repertorio n. 2385 - COSTITUZIONE DI FONDO IMMOBILIARE CHIUSO Trascrizione n. 19527.1/2006 Reparto PI di ANCONA in atti dal 27/12/2006	

Visura storica per immobile

Situazione degli atti informatizzati al 11/11/2025

Situazione degli intestati dal 03/05/2005

N.	DATI ANAGRAFICI	CODICE FISCALE	DIRITTI E ONERI REALI
1	[REDACTED]	[REDACTED]	(1) Proprieta' 1/1 fino al 28/11/2006
DATI DERIVANTI DA Atto del 03/05/2005 Pubblico ufficiale [REDACTED] Sede MILANO (MI) Repertorio n. 44562 - MUTAMENTO DI DENOMINAZIONE O RAGIONE SOCIALE Trascrizione n. 9280.1/2005 Reparto PI di ANCONA in atti dal 06/07/2005			

Situazione degli intestati dal 10/03/2005

N.	DATI ANAGRAFICI	CODICE FISCALE	DIRITTI E ONERI REALI
1	[REDACTED]	[REDACTED]	(1) Proprieta' 1/1 fino al 03/05/2005
DATI DERIVANTI DA Atto del 10/03/2005 Pubblico ufficiale [REDACTED] Sede MILANO (MI) Repertorio n. 316944 - CONFERIMENTO IN SOCIETA' Rettifica la trasc. n.343/2005 Trascrizione n. 3682.1/2005 Reparto PI di ANCONA in atti dal 23/03/2005			

Situazione degli intestati dal 10/03/2005

N.	DATI ANAGRAFICI	CODICE FISCALE	DIRITTI E ONERI REALI
1	[REDACTED]	[REDACTED]	(1) Proprieta' 1/1 fino al 10/03/2005
DATI DERIVANTI DA RETTIFICA DI INTESTAZIONE ALL'ATTUALITA' del 10/03/2005 Pubblico ufficiale [REDACTED] Sede MILANO (MI) Repertorio n. 316944 - Trascrizione n. 3682/2005 Reparto PI di ANCONA in atti dal 23/03/2005			

Situazione degli intestati dal 21/12/2004

N.	DATI ANAGRAFICI	CODICE FISCALE	DIRITTI E ONERI REALI
1	[REDACTED]	[REDACTED]	(1) Proprieta' 1/1 fino al 10/03/2005
DATI DERIVANTI DA Atto del 21/12/2004 Pubblico ufficiale [REDACTED] Sede MILANO (MI) Repertorio n. 313022 - CONFERIMENTO IN SOCIETA' Rettificata dalla trasc. n.3682/2005 Trascrizione n. 343.1/2005 Reparto PI di ANCONA in atti dal 13/01/2005			

Situazione degli intestati dal 27/03/2003

N.	DATI ANAGRAFICI	CODICE FISCALE	DIRITTI E ONERI REALI
1	[REDACTED]	[REDACTED]	(1) Proprieta' 1/1 fino al 21/12/2004
DATI DERIVANTI DA Atto del 27/03/2003 Pubblico ufficiale [REDACTED] Sede MILANO (MI) Repertorio n. 279298 - CONFERIMENTO IN SOCIETA' Trascrizione n. 5330.1/2003 Reparto PI di ANCONA in atti dal 17/04/2003			

Situazione degli intestati dal 19/06/2002

N.	DATI ANAGRAFICI	CODICE FISCALE	DIRITTI E ONERI REALI
1	[REDACTED]	[REDACTED]	(1) Proprieta' 1/1 fino al 27/03/2003
DATI DERIVANTI DA Atto del 19/06/2002 Pubblico ufficiale [REDACTED] Sede GENOVA (GE) Repertorio n. 70601 - FUSIONE DI SOCIETA' Trascrizione n. 9435.1/2002 Reparto PI di ANCONA in atti dal 15/07/2002			

Situazione degli intestati dal 30/04/1995

N.	DATI ANAGRAFICI	CODICE FISCALE	DIRITTI E ONERI REALI
1	[REDACTED]	[REDACTED]	(1) Proprieta' 1/1 fino al 19/06/2002

Visura storica per immobile

Situazione degli atti informatizzati al 11/11/2025

DATI DERIVANTI DA	Atto del 30/04/1995 Pubblico ufficiale [REDACTED] Sede VERONA (VR) Repertorio n. 82592 - PU Sede VERONA (VR) Registrazione n. 3990 registrato in data 28/06/1995 - Prot. n.9657/1998 (Passaggi intermedi da esaminare) Trascrizione n. 9435/2002 Reparto PI di ANCONA in atti dal 15/07/2002
--------------------------	----------------------------------------------------------------------------------------------------------------------------------------------------------------------------------------------------------------------------------------------------------------------------------------------

Situazione degli intestati dal 26/12/1991

N.	DATI ANAGRAFICI	CODICE FISCALE	DIRITTI E ONERI REALI
1	[REDACTED]	[REDACTED]	(1) Proprieta' fino al 30/04/1995
DATI DERIVANTI DA	Atto del 26/12/1991 Pubblico ufficiale [REDACTED] Sede VERONA (VR) Repertorio n. 67963 - UR Sede VERONA (VR) Registrazione n. 6219 registrato in data 27/12/1991 - ATTO COSTITUTIVO SOCIETA' Voltura n. 4864.2/1995 in atti dal 22/04/1999		

Situazione degli intestati dal 26/12/1991

N.	DATI ANAGRAFICI	CODICE FISCALE	DIRITTI E ONERI REALI
1	[REDACTED]	[REDACTED]	(1) Proprieta' fino al 26/12/1991
DATI DERIVANTI DA	Atto del 26/12/1991 Pubblico ufficiale [REDACTED] Sede VERONA (VR) Repertorio n. 67963 - UR Sede VERONA (VR) Registrazione n. 6219 registrato in data 27/12/1991 - ATTO COSTITUTIVO SOCIETA' Voltura n. 4864.1/1995 in atti dal 16/09/1995		

Situazione degli intestati dal 10/07/1989

N.	DATI ANAGRAFICI	CODICE FISCALE	DIRITTI E ONERI REALI
1	[REDACTED]	[REDACTED]	(1) Proprieta' fino al 26/12/1991
DATI DERIVANTI DA	Atto amministrativo DECRETO (DISPOSIZIONI DELLE AUTORITA') del 10/07/1989 Pubblico ufficiale PRESID. REPUBBLICA Repertorio n. 24 - CC Sede ROMA (RM) Registrazione n. 24 registrato in data 09/08/1989 - FUSIONE Voltura n. 4863.1/1995 in atti dal 16/09/1995		

Situazione degli intestati dall'impianto meccanografico

N.	DATI ANAGRAFICI	CODICE FISCALE	DIRITTI E ONERI REALI
1	[REDACTED]	[REDACTED]	fino al 10/07/1989
2	[REDACTED]	[REDACTED]	fino al 10/07/1989
DATI DERIVANTI DA	Impianto meccanografico del 30/06/1987		

Visura telematica

* Codice Fiscale Validato in Anagrafe Tributaria.

Visura storica per immobile

Situazione degli atti informatizzati al 11/11/2025

Dati della richiesta	Comune di ANCONA (Codice:A271)
Catasto Fabbricati	Provincia di ANCONA
	Foglio: 37 Particella: 760 Sub.: 25

INTESTATO

1			(1) Proprieta' 1/1
---	--	--	--------------------

Unità immobiliare dal 07/09/2021

N.	DATI IDENTIFICATIVI				DATI DI CLASSAMENTO							DATI DERIVANTI DA	
	Sezione Urbana	Foglio	Particella	Sub	Zona Cens.	Micro Zona	Categoria	Classe	Consistenza	Superficie Catastale	Rendita		
1		37	760	25	2		C/6	7	144 m²	Totale: 161 m²	Euro 937,06	VARIAZIONE NEL CLASSAMENTO del 07/09/2021 Pratica n. AN0060611 in atti dal 07/09/2021 VARIAZIONE DI CLASSAMENTO (n. 31401.1/2021)	
Indirizzo		VIA GIUSEPPE RAGNINI n. 2 Piano S1											
Notifica							Partita				Mod.58		-
Annotazioni		-classamento e rendita validati											

Mappali Terreni Correlati

Codice Comune A271 - Foglio 37 - Particella 760

Situazione dell'unità immobiliare dal 04/02/2021

N.	DATI IDENTIFICATIVI				DATI DI CLASSAMENTO							DATI DERIVANTI DA
	Sezione Urbana	Foglio	Particella	Sub	Zona Cens.	Micro Zona	Categoria	Classe	Consistenza	Superficie Catastale	Rendita	
1		37	760	25	2		C/6	7	144 m²	Totale: 161 m²	Euro 937,06	VARIAZIONE TOPONOMASTICA del 04/02/2021 Pratica n. AN0019072 in atti dal 04/02/2021 VARIAZIONE TOPONOMASTICA D'UFFICIO (n. 15155.1/2021)
Indirizzo		VIA GIUSEPPE RAGNINI n. 2 Piano S1										

Visura storica per immobile

Situazione degli atti informatizzati al 11/11/2025

Notifica		Partita		Mod.58	-
Annotazioni	-classamento e rendita proposti (d.m. 701/94)				

Situazione dell'unità immobiliare dal 23/10/2020

N.	DATI IDENTIFICATIVI				DATI DI CLASSAMENTO							DATI DERIVANTI DA
	Sezione Urbana	Foglio	Particella	Sub	Zona Cens.	Micro Zona	Categoria	Classe	Consistenza	Superficie Catastale	Rendita	
1		37	760	25	2		C/6	7	144 m²	Totale: 161 m²	Euro 937,06	DIVERSA DISTRIBUZIONE DEGLI SPAZI INTERNI del 22/10/2020 Pratica n. AN0067326 in atti dal 23/10/2020 DIVERSA DISTRIBUZIONE DEGLI SPAZI INTERNI (n. 36632.1/2020)
Indirizzo		CORSO CARLO ALBERTO DI SAVOIA n. SNC Piano S1										
Notifica												
Annotazioni		-classamento e rendita proposti (d.m. 701/94)										

Situazione dell'unità immobiliare dal 09/11/2015

N.	DATI IDENTIFICATIVI				DATI DI CLASSAMENTO							DATI DERIVANTI DA
	Sezione Urbana	Foglio	Particella	Sub	Zona Cens.	Micro Zona	Categoria	Classe	Consistenza	Superficie Catastale	Rendita	
1		37	760	25	2		C/6	7	144 m²	Totale: 177 m²	Euro 937,06	Variazione del 09/11/2015 - Inserimento in visura dei dati di superficie.
Indirizzo		VIA GIUSEPPE RAGNINI n. SNC Piano S1										
Notifica												
Annotazioni		-classamento e rendita non rettificati entro dodici mesi dalla data di iscrizione in atti della dichiarazione (d.m. 701/94)										

Situazione dell'unità immobiliare dal 25/10/2014

N.	DATI IDENTIFICATIVI				DATI DI CLASSAMENTO							DATI DERIVANTI DA
	Sezione Urbana	Foglio	Particella	Sub	Zona Cens.	Micro Zona	Categoria	Classe	Consistenza	Superficie Catastale	Rendita	
1		37	760	25	2		C/6	7	144 m²		Euro 937,06	VARIAZIONE NEL CLASSAMENTO del 25/10/2014 Pratica n. AN0148651 in atti dal 25/10/2014 VARIAZIONE DI CLASSAMENTO (n. 75754.1/2014)

Visura storica per immobile

Situazione degli atti informatizzati al 11/11/2025

Indirizzo	VIA GIUSEPPE RAGNINI n. SNC Piano S1				
Notifica		Partita		Mod.58	-
Annotazioni	-classamento e rendita non rettificati entro dodici mesi dalla data di iscrizione in atti della dichiarazione (d.m. 701/94)				

Situazione dell'unità immobiliare dal 25/10/2013

N.	DATI IDENTIFICATIVI				DATI DI CLASSAMENTO							DATI DERIVANTI DA
	Sezione Urbana	Foglio	Particella	Sub	Zona Cens.	Micro Zona	Categoria	Classe	Consistenza	Superficie Catastale	Rendita	
1		37	760	25	2		C/6	7	144 m²		Euro 937,06	VARIAZIONE del 25/10/2013 Pratica n. AN0109792 in atti dal 25/10/2013 VARIAZIONE DI TOPONOMASTICA-ESATTA RAPPRESENTAZIONE GRAFICA (n. 29445.1/2013)
Indirizzo		VIA GIUSEPPE RAGNINI n. SNC Piano S1										
Notifica											Mod.58 -	
Annotazioni		-classamento e rendita proposti (d.m. 701/94)										

Situazione dell'unità immobiliare dal 07/02/2007

N.	DATI IDENTIFICATIVI				DATI DI CLASSAMENTO							DATI DERIVANTI DA
	Sezione Urbana	Foglio	Particella	Sub	Zona Cens.	Micro Zona	Categoria	Classe	Consistenza	Superficie Catastale	Rendita	
1		37	760	25	2		C/6	7	144 m²		Euro 937,06	VARIAZIONE NEL CLASSAMENTO del 07/02/2007 Pratica n. AN0024299 in atti dal 07/02/2007 VARIAZIONE DI CLASSAMENTO (n. 1349.1/2007)
Indirizzo		VIA GIUSEPPE RAGNINI n. 2 Piano S1										
Notifica											Mod.58 -	
Annotazioni		-classamento e rendita non rettificati entro dodici mesi dalla data di iscrizione in atti della dichiarazione (d.m. 701/94)										

Situazione dell'unità immobiliare dal 07/02/2006

N.	DATI IDENTIFICATIVI				DATI DI CLASSAMENTO							DATI DERIVANTI DA
	Sezione Urbana	Foglio	Particella	Sub	Zona Cens.	Micro Zona	Categoria	Classe	Consistenza	Superficie Catastale	Rendita	
1		37	760	25	2		C/6	7	144 m²		Euro 937,06	VARIAZIONE del 07/02/2006 Pratica n. AN0016374 in atti dal 07/02/2006 MIGLIORE RAPPRESENTAZIONE GRAFICA (n. 1313.1/2006)

Visura storica per immobile

Situazione degli atti informatizzati al 11/11/2025

Indirizzo	VIA GIUSEPPE RAGNINI n. 2 Piano S1				
Notifica		Partita		Mod.58	-
Annotazioni	-classamento e rendita proposti (d.m. 701/94)				

Situazione dell'unità immobiliare dal 27/07/1998

N.	DATI IDENTIFICATIVI				DATI DI CLASSAMENTO							DATI DERIVANTI DA
	Sezione Urbana	Foglio	Particella	Sub	Zona Cens.	Micro Zona	Categoria	Classe	Consistenza	Superficie Catastale	Rendita	
1		37	760	25	2		C/6	7	144 m²		Euro 937,06 L. 1.814.400	VARIAZIONE del 27/07/1998 in atti dal 27/07/1998 RETTIFICA CLASSAMENTO PROPOSTO DALLA PARTE (n. C01078.2/1998)

Indirizzo	VIA GIUSEPPE RAGNINI n. 2 Piano S1				
Notifica		Partita	1040791	Mod.58	-

Situazione dell'unità immobiliare dal 27/07/1998

N.	DATI IDENTIFICATIVI				DATI DI CLASSAMENTO							DATI DERIVANTI DA
	Sezione Urbana	Foglio	Particella	Sub	Zona Cens.	Micro Zona	Categoria	Classe	Consistenza	Superficie Catastale	Rendita	
1		37	760	25	2		C/6	6	144 m²		L. 1.555.200	VARIAZIONE del 27/07/1998 in atti dal 27/07/1998 AGGIORNAM. PLAN. ERRATE (n. C01078.1/1998)

Indirizzo	VIA RAGNINI n. 2 Piano S1				
Notifica		Partita	1031331	Mod.58	-
Annotazioni	-classamento e rendita proposti (d.m. 701/94)				

Situazione dell'unità immobiliare dal 01/01/1992

N.	DATI IDENTIFICATIVI				DATI DI CLASSAMENTO							DATI DERIVANTI DA
	Sezione Urbana	Foglio	Particella	Sub	Zona Cens.	Micro Zona	Categoria	Classe	Consistenza	Superficie Catastale	Rendita	
1		37	760	25	2		C/6	7	168 m²		L. 2.116.800	VARIAZIONE del 01/01/1992 Variazione del quadro tariffario

Indirizzo	VIA RAGNINI n. 2 Piano S1				
------------------	---------------------------	--	--	--	--

Visura storica per immobile

Situazione degli atti informatizzati al 11/11/2025

Notifica		Partita	1904	Mod.58	-
Annotazioni	di stadio: da verificare				

Situazione degli intestati relativa ad atto del 19/05/1986 (antecedente all'impianto meccanografico)

N.	DATI IDENTIFICATIVI				DATI DI CLASSAMENTO							DATI DERIVANTI DA
	Sezione Urbana	Foglio	Particella	Sub	Zona Cens.	Micro Zona	Categoria	Classe	Consistenza	Superficie Catastale	Rendita	
1		37	760	25	2		C/6	7	168 m²		L. 3.108	ALTRE CAUSE DI VARIAZIONE del 19/05/1986 in atti dal 22/07/1989 (n. 15011/1986)
Indirizzo		VIA RAGNINI n. 2 Piano S1										
Notifica				Partita	1904	Mod.58						-
Annotazioni	di stadio: da verificare											

Situazione dell'unità immobiliare dall'impianto meccanografico

N.	DATI IDENTIFICATIVI				DATI DI CLASSAMENTO							DATI DERIVANTI DA
	Sezione Urbana	Foglio	Particella	Sub	Zona Cens.	Micro Zona	Categoria	Classe	Consistenza	Superficie Catastale	Rendita	
1		37	760	25	2		C/6	7	168 m²		L. 3.108	Impianto meccanografico del 30/06/1987
Indirizzo		VIA RAGNINI Piano T										
Notifica				Partita	1904	Mod.58						-

L'intestazione alla data della richiesta deriva dai seguenti atti:

Situazione degli intestati dal 10/11/2008

N.	DATI ANAGRAFICI	CODICE FISCALE	DIRITTI E ONERI REALI
1	[REDACTED]	[REDACTED]	(1) Proprieta' 1/1
DATI DERIVANTI DA		Atto del 10/11/2008 Pubblico ufficiale [REDACTED] Sede MILANO (MI) Repertorio n. 22619 - UU Sede MILANO (MI) Registrazione n. 29608 registrato in data 28/11/2008 - ATTO RICOGNITIVO Voltura n. 9517.1/2009 - Pratica n. AN0248043 in atti dal 23/11/2009	

Visura storica per immobile

Situazione degli atti informatizzati al 11/11/2025

Situazione degli intestati dal 28/11/2006

N.	DATI ANAGRAFICI	CODICE FISCALE	DIRITTI E ONERI REALI
1	[REDACTED]	[REDACTED]	(1) Proprieta' 1/1 fino al 10/11/2008
DATI DERIVANTI DA			
	Atto del 28/11/2006 Pubblico ufficiale [REDACTED] PI di ANCONA in atti dal 27/12/2006	Sede RHO (MI) Repertorio n. 2385 - COSTITUZIONE DI FONDO IMMOBILIARE CHIUSO	Trascrizione n. 19527.1/2006 Reparto

Situazione degli intestati dal 03/05/2005

N.	DATI ANAGRAFICI	CODICE FISCALE	DIRITTI E ONERI REALI
1	[REDACTED]	[REDACTED]	(1) Proprieta' 1/1 fino al 28/11/2006
DATI DERIVANTI DA			
	Atto del 03/05/2005 Pubblico ufficiale [REDACTED] PI di ANCONA in atti dal 06/07/2005	Sede MILANO (MI) Repertorio n. 44562 - MUTAMENTO DI DENOMINAZIONE O RAGIONE SOCIALE	Trascrizione n. 9280.1/2005 Reparto

Situazione degli intestati dal 10/03/2005

N.	DATI ANAGRAFICI	CODICE FISCALE	DIRITTI E ONERI REALI
1	[REDACTED]	[REDACTED]	(1) Proprieta' 1/1 fino al 03/05/2005
DATI DERIVANTI DA			
	Atto del 10/03/2005 Pubblico ufficiale [REDACTED] ANCONA in atti dal 23/03/2005	Sede MILANO (MI) Repertorio n. 316944 - CONFERIMENTO IN SOCIETA'	Trascrizione n. 3682.1/2005 Reparto PI di ANCONA

Situazione degli intestati dal 10/03/2005

N.	DATI ANAGRAFICI	CODICE FISCALE	DIRITTI E ONERI REALI
1	[REDACTED]	[REDACTED]	(1) Proprieta' 1/1 fino al 10/03/2005
DATI DERIVANTI DA			
	RETTIFICA DI INTESTAZIONE ALL'ATTUALITA' del 10/03/2005 Pubblico ufficiale [REDACTED] ANCONA in atti dal 23/03/2005	Sede MILANO (MI) Repertorio n. 316944 -	Trascrizione n. 3682/2005 Reparto PI di ANCONA

Situazione degli intestati dal 21/12/2004

N.	DATI ANAGRAFICI	CODICE FISCALE	DIRITTI E ONERI REALI
1	[REDACTED]	[REDACTED]	(1) Proprieta' 1/1 fino al 10/03/2005
DATI DERIVANTI DA			
	Atto del 21/12/2004 Pubblico ufficiale [REDACTED] PI di ANCONA in atti dal 13/01/2005	Sede MILANO (MI) Repertorio n. 313022 - CONFERIMENTO IN SOCIETA'	Trascrizione n. 343.1/2005 Reparto PI di ANCONA

Situazione degli intestati dal 27/03/2003

N.	DATI ANAGRAFICI	CODICE FISCALE	DIRITTI E ONERI REALI
1	[REDACTED]	[REDACTED]	(1) Proprieta' 1/1 fino al 21/12/2004
DATI DERIVANTI DA			
	Atto del 27/03/2003 Pubblico ufficiale [REDACTED] atti dal 17/04/2003	Sede MILANO (MI) Repertorio n. 279298 - CONFERIMENTO IN SOCIETA'	Trascrizione n. 5330.1/2003 Reparto PI di ANCONA

Situazione degli intestati dal 19/06/2002

N.	DATI ANAGRAFICI	CODICE FISCALE	DIRITTI E ONERI REALI
1	[REDACTED]	[REDACTED]	(1) Proprieta' 1/1 fino al 27/03/2003

Visura storica per immobile

Situazione degli atti informatizzati al 11/11/2025

DATI DERIVANTI DA	Atto del 19/06/2002 Pubblico ufficiale [REDACTED] Sede GENOVA (GE) Repertorio n. 70601 - FUSIONE DI SOCIETA' Trascrizione n. 9435.1/2002 Reparto PI di ANCONA in atti dal 15/07/2002
--------------------------	--------------------------------------------------------------------------------------------------------------------------------------------------------------------------------------

Situazione degli intestati dal 30/04/1995

N.	DATI ANAGRAFICI	CODICE FISCALE	DIRITTI E ONERI REALI
1	[REDACTED]	[REDACTED]	(1) Proprieta' I/1 fino al 19/06/2002
DATI DERIVANTI DA	Atto del 30/04/1995 Pubblico ufficiale [REDACTED] Sede VERONA (VR) Repertorio n. 82592 - PU Sede VERONA (VR) Registrazione n. 3990 registrato in data 28/06/1995 - Prot. n.9657/1998 (Passaggi intermedi da esaminare) Trascrizione n. 9435/2002 Reparto PI di ANCONA in atti dal 15/07/2002		

Situazione degli intestati dal 26/12/1991

N.	DATI ANAGRAFICI	CODICE FISCALE	DIRITTI E ONERI REALI
1	[REDACTED]	[REDACTED]	(1) Proprieta' fino al 30/04/1995
DATI DERIVANTI DA	Atto del 26/12/1991 Pubblico ufficiale [REDACTED] Sede VERONA (VR) Repertorio n. 67963 - UR Sede VERONA (VR) Registrazione n. 6219 registrato in data 27/12/1991 - ATTO COSTITUTIVO SOCIETA' Voltura n. 4864.2/1995 in atti dal 22/04/1999		

Situazione degli intestati dal 26/12/1991

N.	DATI ANAGRAFICI	CODICE FISCALE	DIRITTI E ONERI REALI
1	[REDACTED]	[REDACTED]	(1) Proprieta' fino al 26/12/1991
DATI DERIVANTI DA	Atto del 26/12/1991 Pubblico ufficiale [REDACTED] Sede VERONA (VR) Repertorio n. 67963 - UR Sede VERONA (VR) Registrazione n. 6219 registrato in data 27/12/1991 - ATTO COSTITUTIVO SOCIETA' Voltura n. 4864.1/1995 in atti dal 16/09/1995		

Situazione degli intestati dal 10/07/1989

N.	DATI ANAGRAFICI	CODICE FISCALE	DIRITTI E ONERI REALI
1	[REDACTED]	[REDACTED]	(1) Proprieta' fino al 26/12/1991
DATI DERIVANTI DA	Atto amministrativo DECRETO (DISPOSIZIONI DELLE AUTORITA') del 10/07/1989 Pubblico ufficiale PRESID. REPUBBLICA Repertorio n. 24 - CC Sede ROMA (RM) Registrazione n. 24 registrato in data 09/08/1989 - FUSIONE Voltura n. 4863.1/1995 in atti dal 16/09/1995		

Situazione degli intestati dall'impianto meccanografico

N.	DATI ANAGRAFICI	CODICE FISCALE	DIRITTI E ONERI REALI
1	[REDACTED]	[REDACTED]	fino al 10/07/1989
2	[REDACTED]	[REDACTED]	fino al 10/07/1989
DATI DERIVANTI DA	Impianto meccanografico del 30/06/1987		

Visura telematica

* Codice Fiscale Validato in Anagrafe Tributaria.

Visura storica per immobile

Situazione degli atti informatizzati al 11/11/2025

Dati della richiesta	Comune di ANCONA (Codice:A271)
Catasto Fabbricati	Provincia di ANCONA
	Foglio: 37 Particella: 760 Sub.: 27

INTESTATO

1				(1) Proprieta' 1/1
---	--	--	--	--------------------

Unità immobiliare dal 21/01/2020

N.	DATI IDENTIFICATIVI				DATI DI CLASSAMENTO							DATI DERIVANTI DA	
	Sezione Urbana	Foglio	Particella	Sub	Zona Cens.	Micro Zona	Categoria	Classe	Consistenza	Superficie Catastale	Rendita		
1		37	760	27	2		C/2	12	136 m²	Totale: 141 m²	Euro 582,98	VARIAZIONE TOPONOMASTICA del 21/01/2020 Pratica n. AN0006694 in atti dal 21/01/2020 VARIAZIONE TOPONOMASTICA DERIVANTE DA AGGIORNAMENTO ANSC (n. 4195.1/2020)	
Indirizzo		CORSO CARLO ALBERTO DI SAVOIA n. 23 Piano T											
Notifica							Partita				Mod.58		-
Annotazioni		-classamento e rendita non rettificati entro dodici mesi dalla data di iscrizione in atti della dichiarazione (d.m. 701/94)											

Mappali Terreni Correlati

Codice Comune A271 - Foglio 37 - Particella 760

Situazione dell'unità immobiliare dal 09/11/2015

N.	DATI IDENTIFICATIVI				DATI DI CLASSAMENTO							DATI DERIVANTI DA
	Sezione Urbana	Foglio	Particella	Sub	Zona Cens.	Micro Zona	Categoria	Classe	Consistenza	Superficie Catastale	Rendita	
1		37	760	27	2		C/2	12	136 m²	Totale: 141 m²	Euro 582,98	Variazione del 09/11/2015 - Inserimento in visura dei dati di superficie.
Indirizzo		CORSO CARLO ALBERTO n. 23 Piano T										

Visura storica per immobile

Situazione degli atti informatizzati al 11/11/2025

Notifica		Partita		Mod.58	-
Annotazioni	-classamento e rendita non rettificati entro dodici mesi dalla data di iscrizione in atti della dichiarazione (d.m. 701/94)				

Situazione dell'unità immobiliare dal 07/02/2007

N.	DATI IDENTIFICATIVI				DATI DI CLASSAMENTO							DATI DERIVANTI DA
	Sezione Urbana	Foglio	Particella	Sub	Zona Cens.	Micro Zona	Categoria	Classe	Consistenza	Superficie Catastale	Rendita	
1		37	760	27	2		C/2	12	136 m²		Euro 582,98	VARIAZIONE NEL CLASSAMENTO del 07/02/2007 Pratica n. AN0024299 in atti dal 07/02/2007 VARIAZIONE DI CLASSAMENTO (n. 1349.1/2007)
Indirizzo		CORSO CARLO ALBERTO n. 23 Piano T										
Notifica				Partita				Mod.58	-			
Annotazioni	-classamento e rendita non rettificati entro dodici mesi dalla data di iscrizione in atti della dichiarazione (d.m. 701/94)											

Situazione dell'unità immobiliare dal 07/02/2006

N.	DATI IDENTIFICATIVI				DATI DI CLASSAMENTO							DATI DERIVANTI DA
	Sezione Urbana	Foglio	Particella	Sub	Zona Cens.	Micro Zona	Categoria	Classe	Consistenza	Superficie Catastale	Rendita	
1		37	760	27	2		C/2	12	136 m²		Euro 582,98	VARIAZIONE del 07/02/2006 Pratica n. AN0016370 in atti dal 07/02/2006 MIGLIORE RAPPRESENTAZIONE GRAFICA (n. 1312.1/2006)
Indirizzo		CORSO CARLO ALBERTO n. 23 Piano T										
Notifica				Partita				Mod.58	-			
Annotazioni	-classamento e rendita proposti (d.m. 701/94)											

Situazione dell'unità immobiliare dal 01/01/1992

N.	DATI IDENTIFICATIVI				DATI DI CLASSAMENTO							DATI DERIVANTI DA
	Sezione Urbana	Foglio	Particella	Sub	Zona Cens.	Micro Zona	Categoria	Classe	Consistenza	Superficie Catastale	Rendita	
1		37	760	27	2		C/2	12	136 m²		L. 1.128.800	VARIAZIONE del 01/01/1992 Variazione del quadro tariffario

Visura storica per immobile

Situazione degli atti informatizzati al 11/11/2025

Indirizzo	CORSO CARLO ALBERTO n. 23 Piano T				
Notifica		Partita	1040791	Mod.58	-

Situazione degli intestati relativa ad atto del 19/05/1986 (antecedente all'impianto meccanografico)

N.	DATI IDENTIFICATIVI				DATI DI CLASSAMENTO							DATI DERIVANTI DA
	Sezione Urbana	Foglio	Particella	Sub	Zona Cens.	Micro Zona	Categoria	Classe	Consistenza	Superficie Catastale	Rendita	
1		37	760	27	2		C/2	12	136 m²		Euro 1,12 L. 2.162	VARIAZIONE del 19/05/1986 in atti dal 08/06/1999 CLASSAMENTO (n. 1497.1/1986)
Indirizzo		CORSO CARLO ALBERTO n. 23 Piano T										
Notifica		Partita	1040791	Mod.58	-							

Situazione degli intestati relativa ad atto del 19/05/1986 (antecedente all'impianto meccanografico)

N.	DATI IDENTIFICATIVI				DATI DI CLASSAMENTO							DATI DERIVANTI DA
	Sezione Urbana	Foglio	Particella	Sub	Zona Cens.	Micro Zona	Categoria	Classe	Consistenza	Superficie Catastale	Rendita	
1		37	760	27	2		C/2	12	136 m²		L. 2.162	VARIAZIONE del 19/05/1986 in atti dal 22/07/1989 VARIAZIONI INTERNE (n. 1497/1986)
Indirizzo		CORSO CARLO ALBERTO n. 23 Piano T										
Notifica		Partita	1904	Mod.58	-							
Annotazioni	di stadio: da verificare											

Situazione dell'unità immobiliare dall'impianto meccanografico

N.	DATI IDENTIFICATIVI				DATI DI CLASSAMENTO							DATI DERIVANTI DA
	Sezione Urbana	Foglio	Particella	Sub	Zona Cens.	Micro Zona	Categoria	Classe	Consistenza	Superficie Catastale	Rendita	
1		37	760	27	2		C/2	12	136 m²		L. 2.162	Impianto meccanografico del 30/06/1987
Indirizzo		VIA RAGNINI Piano T										
Notifica		Partita	1904	Mod.58	-							

L'intestazione alla data della richiesta deriva dai seguenti atti:

Visura storica per immobile

Situazione degli atti informatizzati al 11/11/2025

Situazione degli intestati dal 10/11/2008

N.	DATI ANAGRAFICI	CODICE FISCALE	DIRITTI E ONERI REALI
1	[REDACTED]	[REDACTED]	(1) Proprieta' 1/1
DATI DERIVANTI DA			
Atto del 10/11/2008 Pubblico ufficiale [REDACTED] Sede MILANO (MI) Repertorio n. 22619 - UU Sede MILANO (MI) Registrazione n. 29608 registrato in data 28/11/2008 - ATTO RICOGNITIVO Voltura n. 9517.1/2009 - Pratica n. AN0248043 in atti dal 23/11/2009			

Situazione degli intestati dal 28/11/2006

N.	DATI ANAGRAFICI	CODICE FISCALE	DIRITTI E ONERI REALI
1	[REDACTED]	[REDACTED]	(1) Proprieta' 1/1 fino al 10/11/2008
DATI DERIVANTI DA			
Atto del 28/11/2006 Pubblico ufficiale [REDACTED] Sede RHO (MI) Repertorio n. 2385 - COSTITUZIONE DI FONDO IMMOBILIARE CHIUSO Trascrizione n. 19527.1/2006 Reparto PI di ANCONA in atti dal 27/12/2006			

Situazione degli intestati dal 03/05/2005

N.	DATI ANAGRAFICI	CODICE FISCALE	DIRITTI E ONERI REALI
1	[REDACTED]	[REDACTED]	(1) Proprieta' 1/1 fino al 28/11/2006
DATI DERIVANTI DA			
Atto del 03/05/2005 Pubblico ufficiale [REDACTED] Sede MILANO (MI) Repertorio n. 44562 - MUTAMENTO DI DENOMINAZIONE O RAGIONE SOCIALE Trascrizione n. 9280.1/2005 Reparto PI di ANCONA in atti dal 06/07/2005			

Situazione degli intestati dal 10/03/2005

N.	DATI ANAGRAFICI	CODICE FISCALE	DIRITTI E ONERI REALI
1	[REDACTED]	[REDACTED]	(1) Proprieta' 1/1 fino al 03/05/2005
DATI DERIVANTI DA			
Atto del 10/03/2005 Pubblico ufficiale [REDACTED] Sede MILANO (MI) Repertorio n. 316944 - CONFERIMENTO IN SOCIETA' Rettifica la trasc. n.343/2005 Trascrizione n. 3682.1/2005 Reparto PI di ANCONA in atti dal 23/03/2005			

Situazione degli intestati dal 10/03/2005

N.	DATI ANAGRAFICI	CODICE FISCALE	DIRITTI E ONERI REALI
1	[REDACTED]	[REDACTED]	(1) Proprieta' 1/1 fino al 10/03/2005
DATI DERIVANTI DA			
RETTIFICA DI INTESTAZIONE ALL'ATTUALITA' del 10/03/2005 Pubblico ufficiale [REDACTED] Sede MILANO (MI) Repertorio n. 316944 - Trascrizione n. 3682/2005 Reparto PI di ANCONA in atti dal 23/03/2005			

Situazione degli intestati dal 21/12/2004

N.	DATI ANAGRAFICI	CODICE FISCALE	DIRITTI E ONERI REALI
1	[REDACTED]	[REDACTED]	(1) Proprieta' 1/1 fino al 10/03/2005
DATI DERIVANTI DA			
Atto del 21/12/2004 Pubblico ufficiale [REDACTED] Sede MILANO (MI) Repertorio n. 313022 - CONFERIMENTO IN SOCIETA' Rettificata dalla trasc. n.3682/2005 Trascrizione n. 343.1/2005 Reparto PI di ANCONA in atti dal 13/01/2005			

Situazione degli intestati dal 27/03/2003

N.	DATI ANAGRAFICI	CODICE FISCALE	DIRITTI E ONERI REALI
1	[REDACTED]	[REDACTED]	(1) Proprieta' 1/1 fino al 21/12/2004

Visura storica per immobile

Situazione degli atti informatizzati al 11/11/2025

DATI DERIVANTI DA	Atto del 27/03/2003 Pubblico ufficiale [REDACTED] Sede MILANO (MI) Repertorio n. 279298 - CONFERIMENTO IN SOCIETA' Trascrizione n. 5330.1/2003 Reparto PI di ANCONA in atti dal 17/04/2003
--------------------------	--------------------------------------------------------------------------------------------------------------------------------------------------------------------------------------------

Situazione degli intestati dal 19/06/2002

N.	DATI ANAGRAFICI	CODICE FISCALE	DIRITTI E ONERI REALI
1	[REDACTED]	[REDACTED]	(1) Proprieta' 1/1 fino al 27/03/2003
DATI DERIVANTI DA	Atto del 19/06/2002 Pubblico ufficiale [REDACTED] Sede GENOVA (GE) Repertorio n. 70601 - FUSIONE DI SOCIETA' Trascrizione n. 9435.1/2002 Reparto PI di ANCONA in atti dal 15/07/2002		

Situazione degli intestati dal 30/04/1995

N.	DATI ANAGRAFICI	CODICE FISCALE	DIRITTI E ONERI REALI
1	[REDACTED]	[REDACTED]	(1) Proprieta' 1/1 fino al 19/06/2002
DATI DERIVANTI DA	Atto del 30/04/1995 Pubblico ufficiale [REDACTED] Sede VERONA (VR) Repertorio n. 82592 - PU Sede VERONA (VR) Registrazione n. 3990 registrato in data 28/06/1995 - Prot. n.9657/1998 (Passaggi intermedi da esaminare) Trascrizione n. 9435/2002 Reparto PI di ANCONA in atti dal 15/07/2002		

Situazione degli intestati dal 26/12/1991

N.	DATI ANAGRAFICI	CODICE FISCALE	DIRITTI E ONERI REALI
1	[REDACTED]	[REDACTED]	(1) Proprieta' fino al 30/04/1995
DATI DERIVANTI DA	Atto del 26/12/1991 Pubblico ufficiale [REDACTED] Sede VERONA (VR) Repertorio n. 67963 - UR Sede VERONA (VR) Registrazione n. 6219 registrato in data 27/12/1991 - ATTO COSTITUTIVO SOCIETA' Voltura n. 4864.2/1995 in atti dal 22/04/1999		

Situazione degli intestati dal 26/12/1991

N.	DATI ANAGRAFICI	CODICE FISCALE	DIRITTI E ONERI REALI
1	[REDACTED]	[REDACTED]	(1) Proprieta' fino al 26/12/1991
DATI DERIVANTI DA	Atto del 26/12/1991 Pubblico ufficiale [REDACTED] Sede VERONA (VR) Repertorio n. 67963 - UR Sede VERONA (VR) Registrazione n. 6219 registrato in data 27/12/1991 - ATTO COSTITUTIVO SOCIETA' Voltura n. 4864.1/1995 in atti dal 16/09/1995		

Situazione degli intestati dal 10/07/1989

N.	DATI ANAGRAFICI	CODICE FISCALE	DIRITTI E ONERI REALI
1	[REDACTED]	[REDACTED]	(1) Proprieta' fino al 26/12/1991
DATI DERIVANTI DA	Atto amministrativo DECRETO (DISPOSIZIONI DELLE AUTORITA') del 10/07/1989 Pubblico ufficiale PRESID. REPUBBLICA Repertorio n. 24 - CC Sede ROMA (RM) Registrazione n. 24 registrato in data 09/08/1989 - FUSIONE Voltura n. 4863.1/1995 in atti dal 16/09/1995		

Situazione degli intestati dall'impianto meccanografico

N.	DATI ANAGRAFICI	CODICE FISCALE	DIRITTI E ONERI REALI
1	[REDACTED]	[REDACTED]	fino al 10/07/1989
2	[REDACTED]	[REDACTED]	fino al 10/07/1989
DATI DERIVANTI DA	Impianto meccanografico del 30/06/1987		

Visura storica per immobile

Situazione degli atti informatizzati al 11/11/2025

Visura telematica

* Codice Fiscale Validato in Anagrafe Tributaria.

Visura storica per immobile

Situazione degli atti informatizzati al 11/11/2025

Dati della richiesta	Comune di ANCONA (Codice:A271)
Catasto Fabbricati	Provincia di ANCONA
	Foglio: 37 Particella: 760 Sub.: 57

INTESTATO

1				(1) Proprieta' 1/1
---	--	--	--	--------------------

Unità immobiliare dal 10/12/2021

N.	DATI IDENTIFICATIVI				DATI DI CLASSAMENTO							DATI DERIVANTI DA
	Sezione Urbana	Foglio	Particella	Sub	Zona Cens.	Micro Zona	Categoria	Classe	Consistenza	Superficie Catastale	Rendita	
1		37	760	57	2		C/1	10	403 m²	Totale: 440 m²	Euro 11.197,51	VARIAZIONE NEL CLASSAMENTO del 10/12/2021 Pratica n. AN0090101 in atti dal 10/12/2021 VARIAZIONE DI CLASSAMENTO (n. 90101.1/2021)
Indirizzo		VIA GIUSEPPE RAGNINI n. SNC; CORSO CARLO ALBERTO DI SAVOIA n. 23 Piano S1-1										
Notifica	Notifica effettuata con protocollo n. AN0092245 del 16/12/2021					Partita				Mod.58	-	
Annotazioni	di stadio: classamento e rendita rettificati (d.m. 701/94)											

Mappali Terreni Correlati

Codice Comune A271 - Foglio 37 - Particella 760

Situazione dell'unità immobiliare dal 29/12/2020

N.	DATI IDENTIFICATIVI				DATI DI CLASSAMENTO							DATI DERIVANTI DA
	Sezione Urbana	Foglio	Particella	Sub	Zona Cens.	Micro Zona	Categoria	Classe	Consistenza	Superficie Catastale	Rendita	
1		37	760	57	2		C/1	10	392 m²	Totale: 440 m²	Euro 10.891,87	DIVERSA DISTRIBUZIONE DEGLI SPAZI INTERNI del 28/12/2020 Pratica n. AN0086131 in atti dal 29/12/2020 DIVERSA DISTRIBUZIONE DEGLI SPAZI INTERNI (n. 42259.1/2020)
Indirizzo		VIA GIUSEPPE RAGNINI n. SNC; CORSO CARLO ALBERTO DI SAVOIA n. 23 Piano S1-1										

Visura storica per immobile

Situazione degli atti informatizzati al 11/11/2025

Notifica		Partita		Mod.58	-
Annotazioni	-classamento e rendita proposti (d.m. 701/94)				

Situazione dell'unità immobiliare dal 21/01/2020

N.	DATI IDENTIFICATIVI				DATI DI CLASSAMENTO							DATI DERIVANTI DA
	Sezione Urbana	Foglio	Particella	Sub	Zona Cens.	Micro Zona	Categoria	Classe	Consistenza	Superficie Catastale	Rendita	
1		37	760	57	2		C/1	10	403 m²	Totale: 458 m²	Euro 11.197,51	VARIAZIONE TOPONOMASTICA del 21/01/2020 Pratica n. AN0006715 in atti dal 21/01/2020 VARIAZIONE TOPONOMASTICA DERIVANTE DA AGGIORNAMENTO ANSC (n. 4216.1/2020)
Indirizzo		VIA GIUSEPPE RAGNINI n. SNC; CORSO CARLO ALBERTO DI SAVOIA n. 23 Piano S1-1										
Notifica				Partita				Mod.58				-
Annotazioni		-classamento e rendita validati										

Situazione dell'unità immobiliare dal 09/11/2015

N.	DATI IDENTIFICATIVI				DATI DI CLASSAMENTO							DATI DERIVANTI DA
	Sezione Urbana	Foglio	Particella	Sub	Zona Cens.	Micro Zona	Categoria	Classe	Consistenza	Superficie Catastale	Rendita	
1		37	760	57	2		C/1	10	403 m²	Totale: 458 m²	Euro 11.197,51	Variazione del 09/11/2015 - Inserimento in visura dei dati di superficie.
Indirizzo		VIA GIUSEPPE RAGNINI n. SNC; CORSO CARLO ALBERTO n. 23 Piano S1-1										
Notifica				Partita				Mod.58				-
Annotazioni		-classamento e rendita validati										

Situazione dell'unità immobiliare dal 25/10/2013

N.	DATI IDENTIFICATIVI				DATI DI CLASSAMENTO							DATI DERIVANTI DA
	Sezione Urbana	Foglio	Particella	Sub	Zona Cens.	Micro Zona	Categoria	Classe	Consistenza	Superficie Catastale	Rendita	
1		37	760	57	2		C/1	10	403 m²		Euro 11.197,51	VARIAZIONE TOPONOMASTICA del 25/10/2013 Pratica n. AN0109793 in atti dal 25/10/2013 VARIAZIONE DI TOPONOMASTICA (n. 29444.1/2013)

Visura storica per immobile

Situazione degli atti informatizzati al 11/11/2025

Indirizzo	VIA GIUSEPPE RAGNINI n. SNC; CORSO CARLO ALBERTO n. 23 Piano S1-1				
Notifica		Partita		Mod.58	-
Annotazioni	-classamento e rendita validati				

Situazione dell'unità immobiliare dal 27/07/1998

N.	DATI IDENTIFICATIVI				DATI DI CLASSAMENTO							DATI DERIVANTI DA
	Sezione Urbana	Foglio	Particella	Sub	Zona Cens.	Micro Zona	Categoria	Classe	Consistenza	Superficie Catastale	Rendita	
1		37	760	57	2		C/1	10	403 m ²		Euro 11.197,51 L. 21.681.400	VARIAZIONE del 27/07/1998 in atti dal 27/07/1998 AGGIORNAM. PLAN. ERRATE (n. C01078.1/1998)
Indirizzo	VIA GIUSEPPE RAGNINI n. 2 Piano S1-1											
Notifica							Partita	1040791		Mod.58	-	
Annotazioni	-classamento e rendita validati											

Situazione dell'unità immobiliare dal 19/05/1986

N.	DATI IDENTIFICATIVI				DATI DI CLASSAMENTO							DATI DERIVANTI DA
	Sezione Urbana	Foglio	Particella	Sub	Zona Cens.	Micro Zona	Categoria	Classe	Consistenza	Superficie Catastale	Rendita	
1		37	760	57	2							VARIAZIONE DELLA DESTINAZIONE del 19/05/1986 in atti dal 22/07/1989 VCO (n. 14991/1986)
Indirizzo	CORSO CARLO ALBERTO n. 2-23 Piano S1 - 1											
Notifica							Partita	1904		Mod.58	-	
Annotazioni	di stadio: da verificare											

L'intestazione alla data della richiesta deriva dai seguenti atti:

Situazione degli intestati dal 10/11/2008

N.	DATI ANAGRAFICI	CODICE FISCALE	DIRITTI E ONERI REALI
1	[REDACTED]	[REDACTED]	(1) Proprieta' 1/1
DATI DERIVANTI DA	Atto del 10/11/2008 Pubblico ufficiale [REDACTED] Sede MILANO (MI) Repertorio n. 22619 - UU Sede MILANO (MI) Registrazione n. 29608 registrato in data 28/11/2008 - ATTO RICOGNITIVO Voltura n. 9517.1/2009 - Pratica n. AN0248043 in atti dal 23/11/2009		

Visura storica per immobile

Situazione degli atti informatizzati al 11/11/2025

Situazione degli intestati dal 28/11/2006

N.	DATI ANAGRAFICI	CODICE FISCALE	DIRITTI E ONERI REALI
1	[REDACTED]	[REDACTED]	(1) Proprieta' 1/1 fino al 10/11/2008
DATI DERIVANTI DA			
	Atto del 28/11/2006 Pubblico ufficiale [REDACTED] PI di ANCONA in atti dal 27/12/2006	Sede RHO (MI) Repertorio n. 2385 - COSTITUZIONE DI FONDO IMMOBILIARE CHIUSO	Trascrizione n. 19527.1/2006 Reparto

Situazione degli intestati dal 03/05/2005

N.	DATI ANAGRAFICI	CODICE FISCALE	DIRITTI E ONERI REALI
1	[REDACTED]	[REDACTED]	(1) Proprieta' 1/1 fino al 28/11/2006
DATI DERIVANTI DA			
	Atto del 03/05/2005 Pubblico ufficiale [REDACTED] PI di ANCONA in atti dal 06/07/2005	Sede MILANO (MI) Repertorio n. 44562 - MUTAMENTO DI DENOMINAZIONE O RAGIONE SOCIALE	Trascrizione n. 9280.1/2005 Reparto

Situazione degli intestati dal 10/03/2005

N.	DATI ANAGRAFICI	CODICE FISCALE	DIRITTI E ONERI REALI
1	[REDACTED]	[REDACTED]	(1) Proprieta' 1/1 fino al 03/05/2005
DATI DERIVANTI DA			
	Atto del 10/03/2005 Pubblico ufficiale [REDACTED] PI di ANCONA in atti dal 23/03/2005	Sede MILANO (MI) Repertorio n. 316944 - CONFERIMENTO IN SOCIETA'	Rettifica la trasc. n.343/2005 Trascrizione n. 3682.1/2005 Reparto

Situazione degli intestati dal 10/03/2005

N.	DATI ANAGRAFICI	CODICE FISCALE	DIRITTI E ONERI REALI
1	[REDACTED]	[REDACTED]	(1) Proprieta' 1/1 fino al 10/03/2005
DATI DERIVANTI DA			
	RETTIFICA DI INTESTAZIONE ALL'ATTUALITA' del 10/03/2005 Pubblico ufficiale [REDACTED] ANCONA in atti dal 23/03/2005	Sede MILANO (MI) Repertorio n. 316944 -	Trascrizione n. 3682/2005 Reparto PI di

Situazione degli intestati dal 21/12/2004

N.	DATI ANAGRAFICI	CODICE FISCALE	DIRITTI E ONERI REALI
1	[REDACTED]	[REDACTED]	(1) Proprieta' 1/1 fino al 10/03/2005
DATI DERIVANTI DA			
	Atto del 21/12/2004 Pubblico ufficiale [REDACTED] PI di ANCONA in atti dal 13/01/2005	Sede MILANO (MI) Repertorio n. 313022 - CONFERIMENTO IN SOCIETA'	Rettificata dalla trasc. n.3682/2005 Trascrizione n. 343.1/2005 Reparto

Situazione degli intestati dal 27/03/2003

N.	DATI ANAGRAFICI	CODICE FISCALE	DIRITTI E ONERI REALI
1	[REDACTED]	[REDACTED]	(1) Proprieta' 1/1 fino al 21/12/2004
DATI DERIVANTI DA			
	Atto del 27/03/2003 Pubblico ufficiale [REDACTED] atti dal 17/04/2003	Sede MILANO (MI) Repertorio n. 279298 - CONFERIMENTO IN SOCIETA'	Trascrizione n. 5330.1/2003 Reparto PI di ANCONA in

Situazione degli intestati dal 19/06/2002

N.	DATI ANAGRAFICI	CODICE FISCALE	DIRITTI E ONERI REALI
1	[REDACTED]	[REDACTED]	(1) Proprieta' 1/1 fino al 27/03/2003

Visura storica per immobile

Situazione degli atti informatizzati al 11/11/2025

DATI DERIVANTI DA	Atto del 19/06/2002 Pubblico ufficiale [REDACTED] Sede GENOVA (GE) Repertorio n. 70601 - FUSIONE DI SOCIETA' Trascrizione n. 9435.1/2002 Reparto PI di ANCONA in atti dal 15/07/2002
--------------------------	--------------------------------------------------------------------------------------------------------------------------------------------------------------------------------------

Situazione degli intestati dal 30/04/1995

N.	DATI ANAGRAFICI	CODICE FISCALE	DIRITTI E ONERI REALI
1	[REDACTED]	[REDACTED]	(1) Proprieta' I/1 fino al 19/06/2002
DATI DERIVANTI DA	Atto del 30/04/1995 Pubblico ufficiale [REDACTED] Sede VERONA (VR) Repertorio n. 82592 - PU Sede VERONA (VR) Registrazione n. 3990 registrato in data 28/06/1995 - Prot. n.9657/1998 (Passaggi intermedi da esaminare) Trascrizione n. 9435/2002 Reparto PI di ANCONA in atti dal 15/07/2002		

Situazione degli intestati dal 26/12/1991

N.	DATI ANAGRAFICI	CODICE FISCALE	DIRITTI E ONERI REALI
1	[REDACTED]	[REDACTED]	(1) Proprieta' fino al 30/04/1995
DATI DERIVANTI DA	Atto del 26/12/1991 Pubblico ufficiale [REDACTED] Sede VERONA (VR) Repertorio n. 67963 - UR Sede VERONA (VR) Registrazione n. 6219 registrato in data 27/12/1991 - ATTO COSTITUTIVO SOCIETA' Voltura n. 4864.2/1995 in atti dal 22/04/1999		

Situazione degli intestati dal 26/12/1991

N.	DATI ANAGRAFICI	CODICE FISCALE	DIRITTI E ONERI REALI
1	[REDACTED]	[REDACTED]	(1) Proprieta' fino al 26/12/1991
DATI DERIVANTI DA	Atto del 26/12/1991 Pubblico ufficiale [REDACTED] Sede VERONA (VR) Repertorio n. 67963 - UR Sede VERONA (VR) Registrazione n. 6219 registrato in data 27/12/1991 - ATTO COSTITUTIVO SOCIETA' Voltura n. 4864.1/1995 in atti dal 16/09/1995		

Situazione degli intestati dal 10/07/1989

N.	DATI ANAGRAFICI	CODICE FISCALE	DIRITTI E ONERI REALI
1	[REDACTED]	[REDACTED]	(1) Proprieta' fino al 26/12/1991
DATI DERIVANTI DA	Atto amministrativo DECRETO (DISPOSIZIONI DELLE AUTORITA') del 10/07/1989 Pubblico ufficiale PRESID. REPUBBLICA Repertorio n. 24 - CC Sede ROMA (RM) Registrazione n. 24 registrato in data 09/08/1989 - FUSIONE Voltura n. 4863.1/1995 in atti dal 16/09/1995		

Situazione degli intestati dal 19/05/1986

N.	DATI ANAGRAFICI	CODICE FISCALE	DIRITTI E ONERI REALI
1	[REDACTED]	[REDACTED]	fino al 10/07/1989
2	[REDACTED]	[REDACTED]	fino al 10/07/1989
DATI DERIVANTI DA	VARIAZIONE DELLA DESTINAZIONE del 19/05/1986 in atti dal 22/07/1989 VCO (n. 14991/1986)		

Per ulteriori variazioni richiedere le visure storiche dei seguenti immobili soppressi, originari del precedente

Foglio 37 Particella 760 Subalterno 22; Foglio 37 Particella 760 Subalterno 23; Foglio 37 Particella 760 Subalterno 24;

Visura storica per immobile

Situazione degli atti informatizzati al 11/11/2025

Visura telematica

* Codice Fiscale Validato in Anagrafe Tributaria.