



N=0

E=100

1 Particella: 764

Comune: (UD) CAMPOFORMIDO
Foglio: 19
Scala originale: 1:1000
Dimensione cornice: 267.001 x 189.001 m. Protocollo pratica T88329/2025
9-Apr-2025 10:5:5

**Agenzia del Territorio
CATASTO FABBRICATI
Ufficio Provinciale di
Udine**

Dichiarazione protocollo n. UD0172343 del 05/08/2005

Planimetria di u.i.u. in Comune di Campoformido

Via C. Percoto

civ. 13/8

Identificativi Catastali:

Sezione:

Foglio: 19

Particella: 764

Subalterno:

Compilata da:

Sponticchia Valerio

Iscritto all'albo:

Periti Edili

Prov. Udine

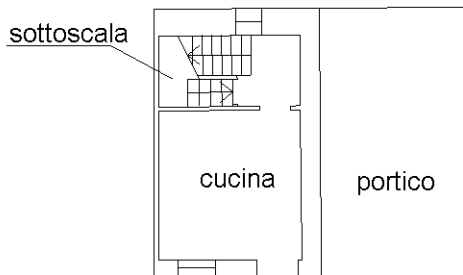
N. 650

Scheda n. 1

Scala 1:200

Piano Terra

H = 2,67



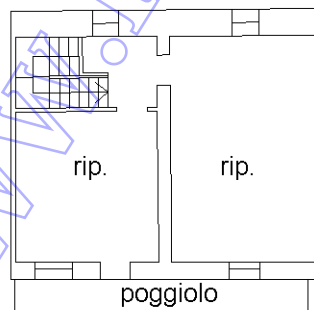
ingr.

H = 2,76

corte

passaggio coperto

rip.



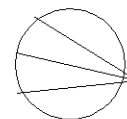
Sottotetto

Hm = 1,90



Primo Piano

H = 2,30



Ultima planimetria in atti

MODULARIO
F. rig. rend. 497




MINISTERO DELLE FINANZE
DIREZIONE GENERALE DEL CATASTO E DEI SS.TT.EE.
CATASTO EDILIZIO URBANO (RDL 13-4-1939, n. 652)

MOD. BN (CEU)

LIRE
250

Planimetria di u.i.u. in Comune di **CAMPOFORMIDO** via **BRESSA** civ. **13/8**

PLANIMETRIA GENERALE

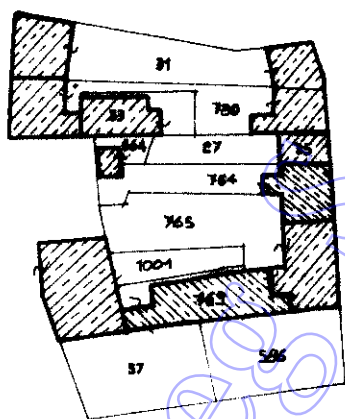


(n.764)

Via Bressa

Particella n.764

Abitazione P.S1-T-1-2 e
corte (non censibile)



Via Bressa

Comune di Campoformido
F°19 Mapp.764
rapp. 1:1000

ORIENTAMENTO



SCALA DI 1:200

Dichiarazione di N.C.
Denuncia di variazione

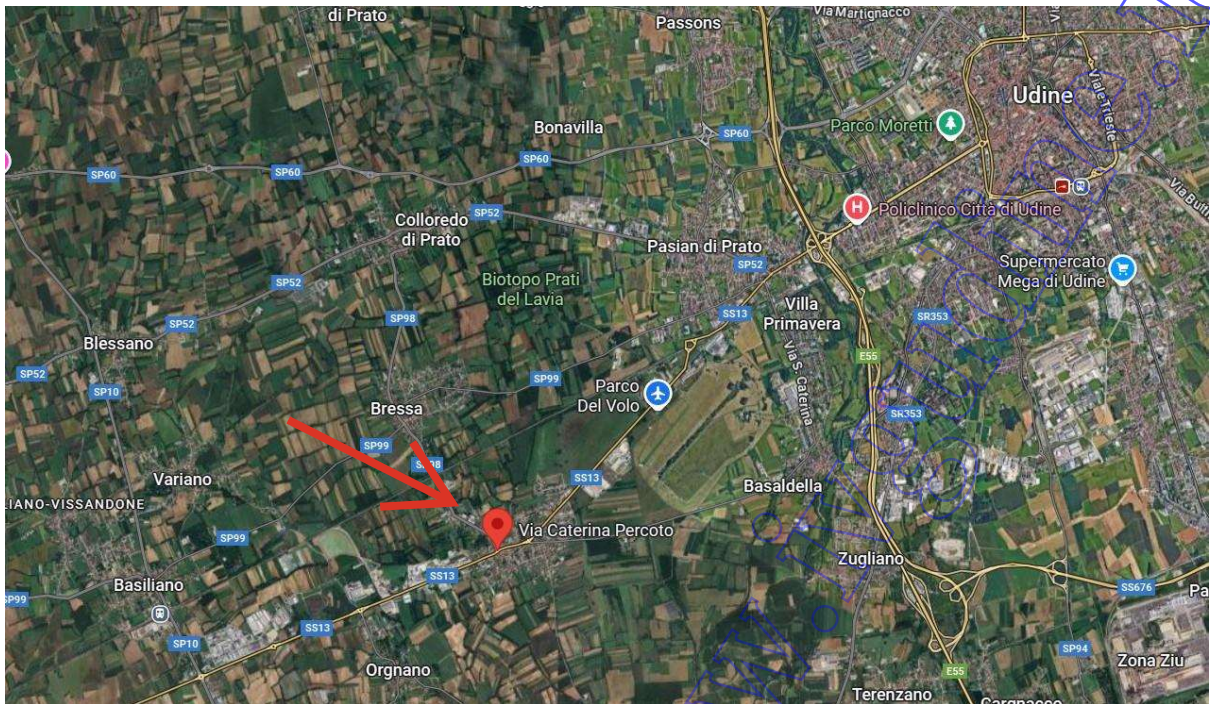
Compilata dal perito ind.
Di Giusto Sergio
(Titolo, cognome e nome)

RISERVATO ALL'UFFICIO

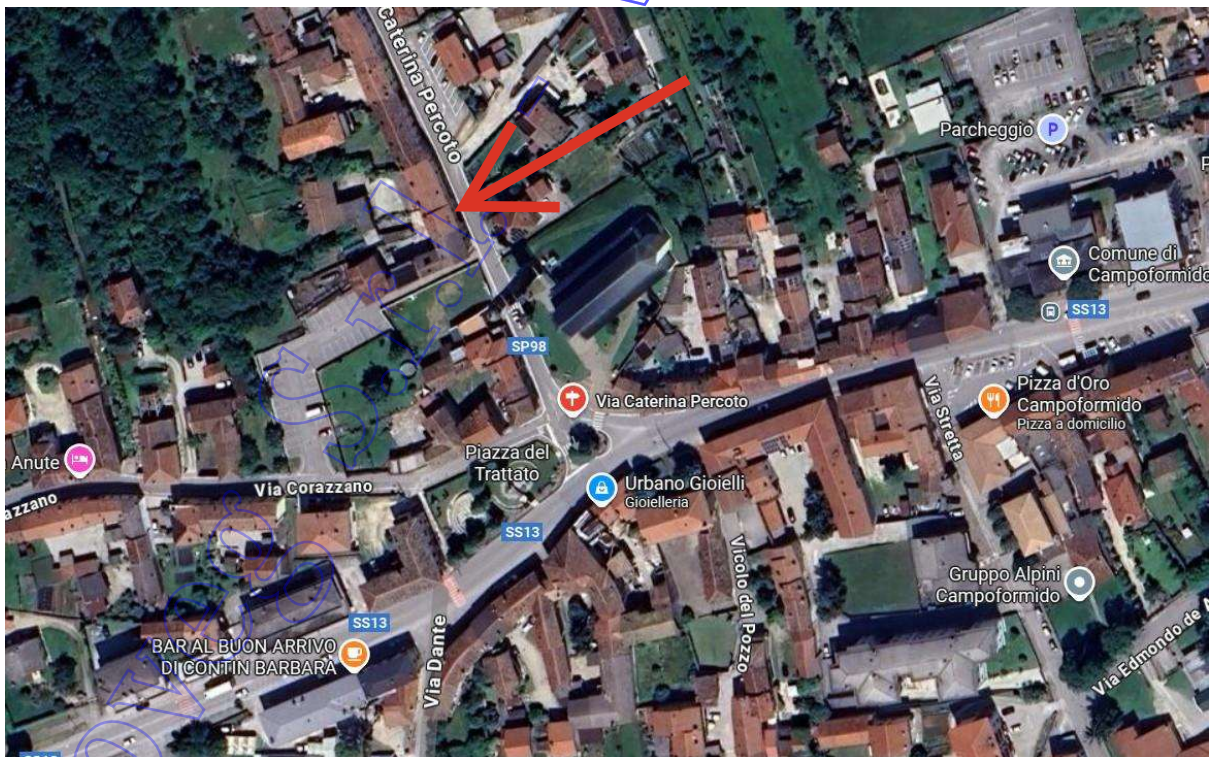
Ultima planimetria in atti
Identificativi catastali
Data presentazione: 07/01/1992 - Data: 14/04/2025 - n. T411439 - Richiedente: Telematico
Totale schede: 1 - Formato di acquisizione: A4 (210x297) - Fattore di scala non utilizzabile
n. 764 sub. 1/1
Iscritto all'albo dei periti ind. Udine
data 31/10/1991 Firma

Elaborato planimetrico - Catasto - Fabbricati - Situazione al 14/04/2025 - Comune di CAMPOFORMIDO(B536) - < Foglio 19 Particella 764 >

ESTRATTI DA GOOGLE MAPS E DOCUMENTAZIONE FOTOGRAFICA



WWM



CO








WWW



Co




Co
S



www.italianfitness.it








Coverage

www.ivo.com.it



Terreno Fig. 19 Map. 767 inaccessibile



Co

**Agenzia del Territorio
CATASTO FABBRICATI
Ufficio Provinciale di
Udine**

Dichiarazione protocollo n. UD0172343 del 05/08/2005

Planimetria di u.i.u. in Comune di Campoformido

Via C. Percoto

civ. 13/8

Identificativi Catastali:

Sezione:

Foglio: 19

Particella: 764

Subalterno:

Compilata da:

Sponticchia Valerio

Iscritto all'albo:

Periti Edili

Prov. Udine

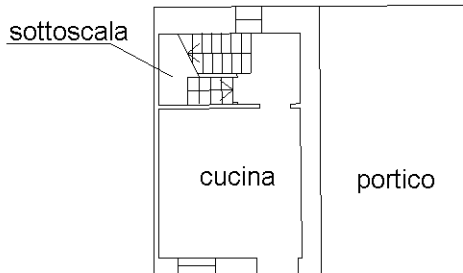
N. 650

Scheda n. 1

Scala 1:200

Piano Terra

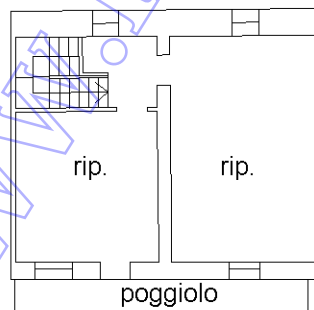
H = 2,67



H = 2,76

Pratica edilizia 1961/1989

corte



Sottotetto

Hm = 1,90

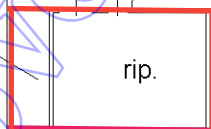


Primo Piano

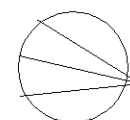
H = 2,30

Pratica edilizia 1961/1989

passaggio coperto



FABBRICATO DA DEMOLIRE



Ultima planimetria in atti



Direzione Provinciale di Udine

ALLEGATO 6

Udine, 10 APRILE 2025

**Al Geom.
ALBERTO DEL FORNO**
e-mail: **studiodelforno@gmail.com**

OGGETTO: TRIBUNALE DI UDINE – E.I. 51/2025 - Richiesta informazioni su contratti locativi o simili relativi a immobili in Campoformido (Ud) a nome di

Dalla ricerca effettuata in Anagrafe Tributaria, non abbiamo riscontrato nulla per la richiesta in oggetto.

Si rilascia la presente comunicazione al **Geom. ALBERTO DEL FORNO**, consulente tecnico autorizzato dal Tribunale di Udine, per gli usi consentiti dalla legge.

Distinti saluti.

IL COORDINATORE AREA GESTIONE RISORSE (*)
Gianluca Marinelli
(firmato digitalmente)

* Firma su delega della Direttrice Provinciale, (Gloria Prete)

L'originale del documento è archiviato presso l'Ufficio emittente



COMUNE DI CAMPOFORMIDO

PROVINCIA DI UDINE

Largo Municipio, 9 - 33030 Campoformido C.F. 80004790301 P.I. 00485010300

SERVIZIO LL.PP. E.P. - tel. 0432/653511 int. 4
 edilizia@comune.campoformido.ud.it

Oggetto : CERTIFICATO di DESTINAZIONE URBANISTICA
 Ditta richiedente : DEL FORNO Alberto – PASIAN DI PRATO (UD)

IL RESPONSABILE del SERVIZIO
 URBANISTICA ed EDILIZIA PRIVATA

Imposta di bollo assolta
 mediante Marca da Bollo
 da 16,00 Euro
 Identificativo n.
 01240228653543
 del 20/08/2025

- Visti gli atti d'Ufficio,

certifica

che secondo le previsioni della Variante n.35 al P.R.G.C., approvata con D.P.Reg.n.107/Pres del 05/04/2004, e delle successive Varianti al P.R.G.C. attualmente in vigore, i seguenti terreni censiti in mappa del Comune di Campoformido, ricadono nelle zone a fianco ad essi indicate:

Fg. 19 mappale 767	in ambito del P.R.P.C. n.51 (approvato in data 29/08/2008 con delibera consiliare n.49) in zona A3 di ristrutturazione.	31%
	in ambito del P.R.P.C. n.51 (approvato in data 29/08/2008 con delibera consiliare n.49) in zona A7 libera inedificabile;	69%

Si ricorda che il presente certificato NON può essere prodotto agli organi della Pubblica Amministrazione o ai privati gestori di pubblici servizi (art.15 Legge n.183/2011 a modifica del 1° comma dell'art.43 del DPR. n.445/2000).-

A richiesta della Ditta richiedente, si rilascia la presente ai sensi dell'art.34, primo e secondo comma, della L.R.19/2009 e per i disposti dell'art.30, commi 2, 3 e 4, del DPR.380/2001.-

Dalla Residenza Municipale, lì 02/09/2025

Il Responsabile
 dell'Area Tecnica Gestione del Territorio
 Dott. Maria Concetta MONETTI

(Documento informatico firmato digitalmente ai sensi del D.Lgs 82/2005 s.m.i. e norme collegate, il quale sostituisce il documento cartaceo e la firma autografa)