

**Agenzia del Territorio
CATASTO FABBRICATI
Ufficio Provinciale di
Rieti**

Dichiarazione protocollo n. RI0054905 del 07/06/2004

Planimetria di u.i.u. in Comune di Fara In Sabina

Localita' Grottaglie

civ.

Identificativi Catastali:

Sezione:

Foglio: 17

Particella: 92

Subalterno: 1

Compilata da:

Nobili Marco

Iscritto all'albo:

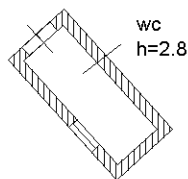
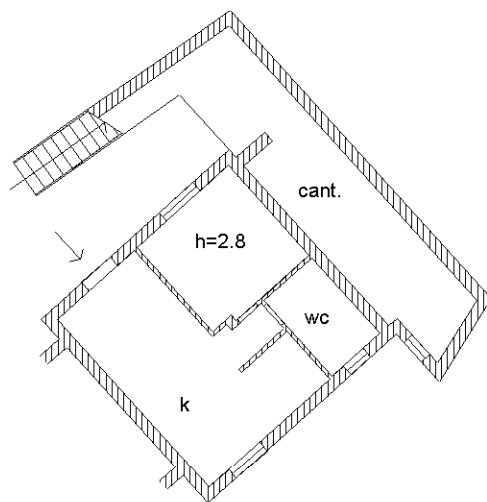
Geometri

Prov. Rieti

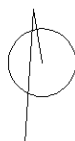
N. 696

Scheda n. 1

Scala 1:200



nord



Ultima planimetria in atti

**Agenzia del Territorio
CATASTO FABBRICATI
Ufficio Provinciale di
Rieti**

Dichiarazione protocollo n. RI0054905 del 07/06/2004

Planimetria di u.i.u. in Comune di Fara In Sabina

Localita' Grottaglie

civ.

Identificativi Catastali:

Sezione:

Foglio: 17

Particella: 92

Subalterno: 2

Compilata da:

Nobili Marco

Iscritto all'albo:

Geometri

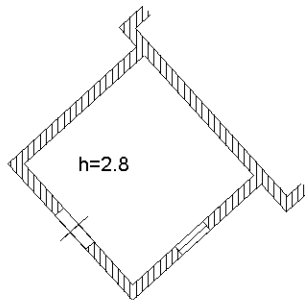
Prov. Rieti

N. 696

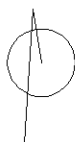
Scheda n. 1

Scala 1:200

rimessa attrezzi



nord



Ultima planimetria in atti