

Dichiarazione protocollo n. 202817 del 03/11/2002

**Agenzia del Territorio  
CATASTO FABBRICATI  
Ufficio Provinciale di  
Potenza**

Planimetria di u.i.u. in Comune di Acerenza

Piazza Roma

civ. 69-71

Identificativi Catastali:

Sezione:

Foglio: 23

Particella: 1218

Subalterno:

Compilata da:

Turlione Rossella

Iscritto all'albo:

Ingegneri

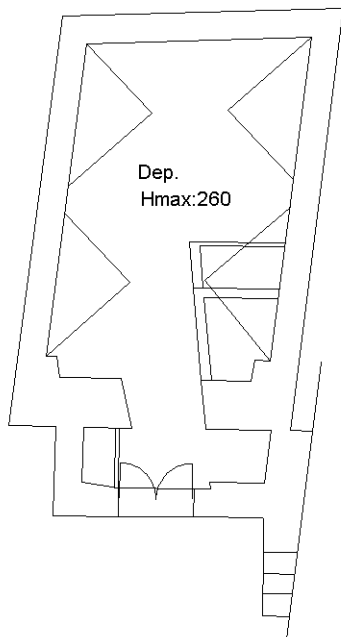
Prov. Potenza

N. 1635

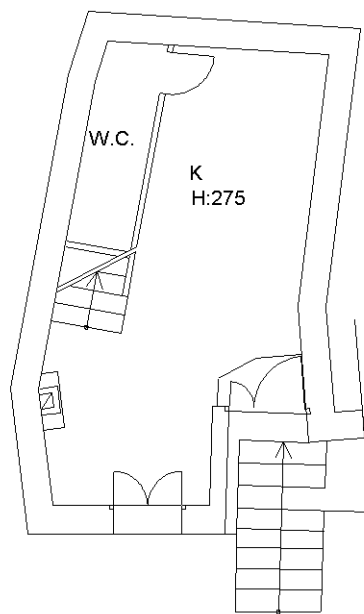
Scheda n. 1

Scala 1:100

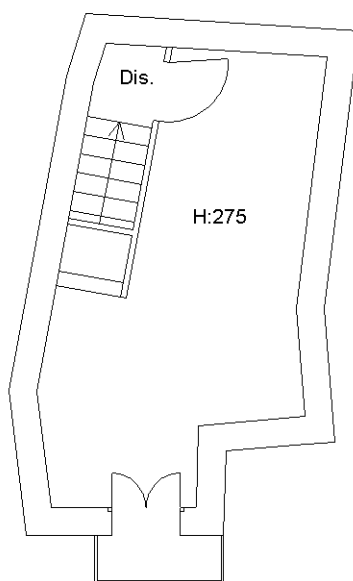
PIANO TERRA



PIANO PRIMO



PIANO SECONDO



Ultima planimetria in atti