

MODULINO  
F. 19, art. 108



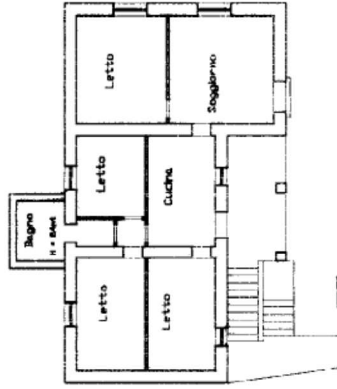
MINISTERO DELLE FINANZE  
DIPARTIMENTO DEL TERRITORIO  
**CATASTO EDILIZIO URBANO** (RD 13-4-1939, n. 852)  
CONTRADA CASANOVA

MOD. AN (CEU)

LIBRE  
800

Planimetria di u.i.u. in Comune di ..... via ..... CIV.....

estratto catastale  
Foglio 38 particella 583 scala 1:8000



Pianta piano Primo  
H = 2,30 mt

ORIENTAMENTO



SCALA DI 1:8000

RISERVATO ALL'UFFICIO

Luigi Lacopola Ingegnere

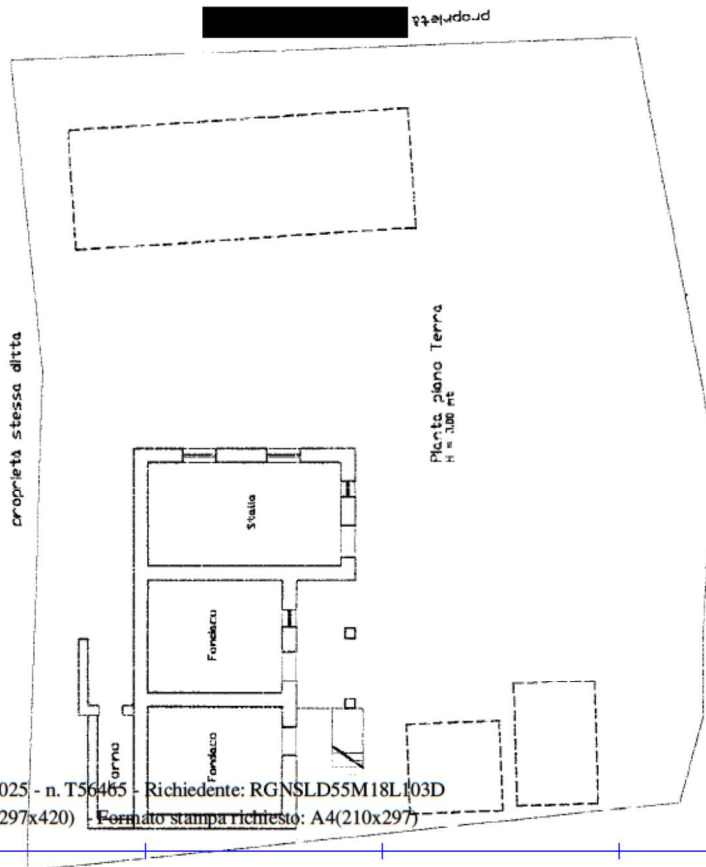
Compilata dal ..... (Firma cognome e nome) DEGLI

ARCHITETTO  
Luigi Lacopola  
P. 288/289  
Firma  
23/07/2025

Dichiarazione di N.C.   
Denuncia di variazione

38 Idrogicalizz. catastali  
583 2

1-24/01/01 della provincia di  
data 2-4-2001



Ultima planimetria in atti

**Agenzia del Territorio  
CATASTO FABBRICATI  
Ufficio Provinciale di  
Teramo**

Dichiarazione protocollo n. TE0216112 del 14/10/2008

Planimetria di u.i.u. in Comune di Cortino

Frazione Casanova

civ.

Identificativi Catastali:

Sezione:

Foglio: 38

Particella: 583

Subalterno: 4

Compilata da:

Ciarbonetti Diego

Iscritto all'albo:

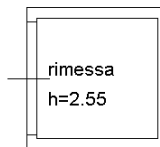
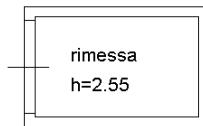
Architetti

Prov. Teramo

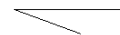
N. 380

Scheda n. 1

Scala 1:200



PIANO TERRA



**Agenzia del Territorio  
CATASTO FABBRICATI  
Ufficio Provinciale di  
Teramo**

Dichiarazione protocollo n. TE0216112 del 14/10/2008

Planimetria di u.i.u. in Comune di Cortino

Frazione Casanova

civ.

Identificativi Catastali:

Sezione:

Foglio: 38

Particella: 583

Subalterno: 5

Compilata da:

Ciarbonetti Diego

Iscritto all'albo:

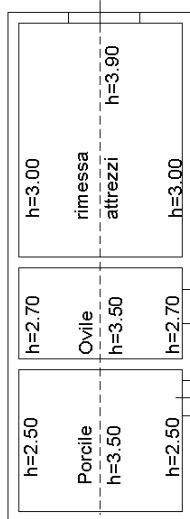
Architetti

Prov. Teramo

N. 380

Scheda n. 1

Scala 1:200



PIANO TERRA

Catasto dei Fabbricati - Situazione al 23/07/2025 - Comune di CORTINO(D076) - < Foglio 38 - Particella 583 - Subalterno 5 >  
FRAZIONE CASANOVA Piano T

Ultima planimetria in atti