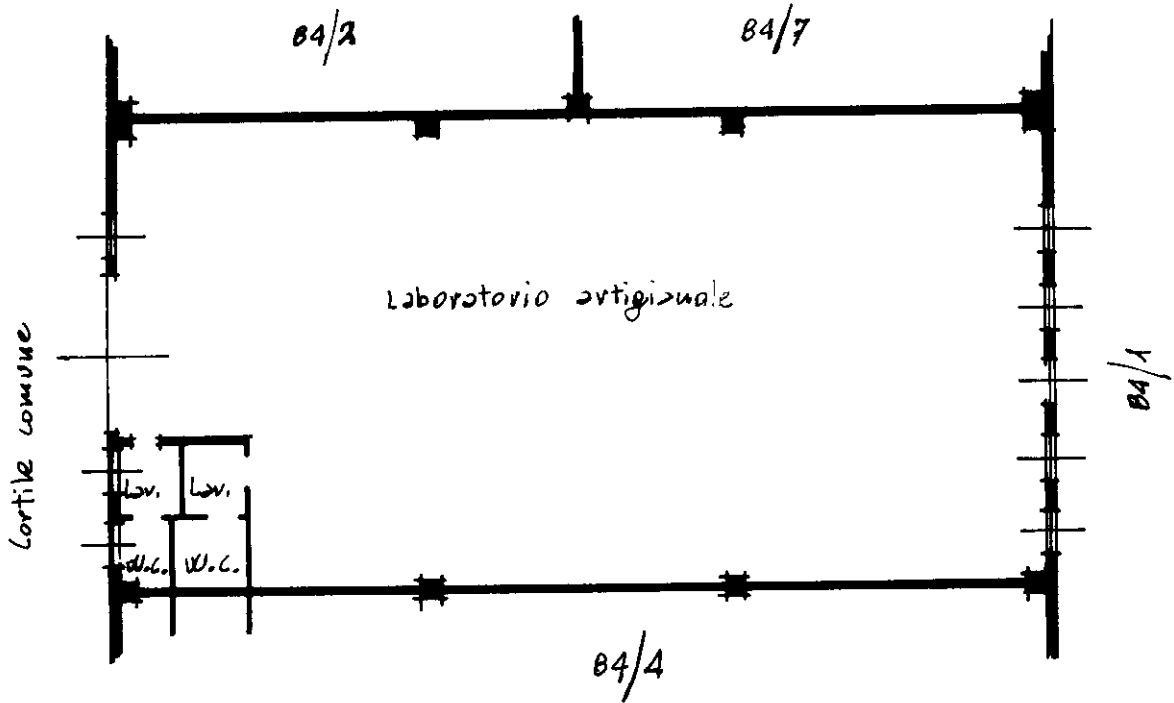


MODULARIO
F. rig. rend. 487

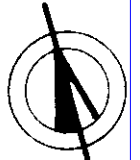
MINISTERO DELLE FINANZE
DIREZIONE GENERALE DEL CATASTO E DEI SS.TT.EE
CATASTO EDILIZIO URBANO (RDL 13-4-1939, n. 652)

Planimetria di u.i.u. in Comune di **VILLASANTA** via **San Fiorano** CIV. **66**




Piano terreno
H = 6.50

ORIENTAMENTO



SCALA DI 1:200

RISERVATO ALL'UFFICIO



Compilata dal **Geom. GERARDO MALEGORI**
(Titolo cognome e nome)

Iscritto all'albo dei **Geometri**
Milano
data **16/9/94** Firma **Malegori**

Dichiarazione di NC
Denuncia di variazione

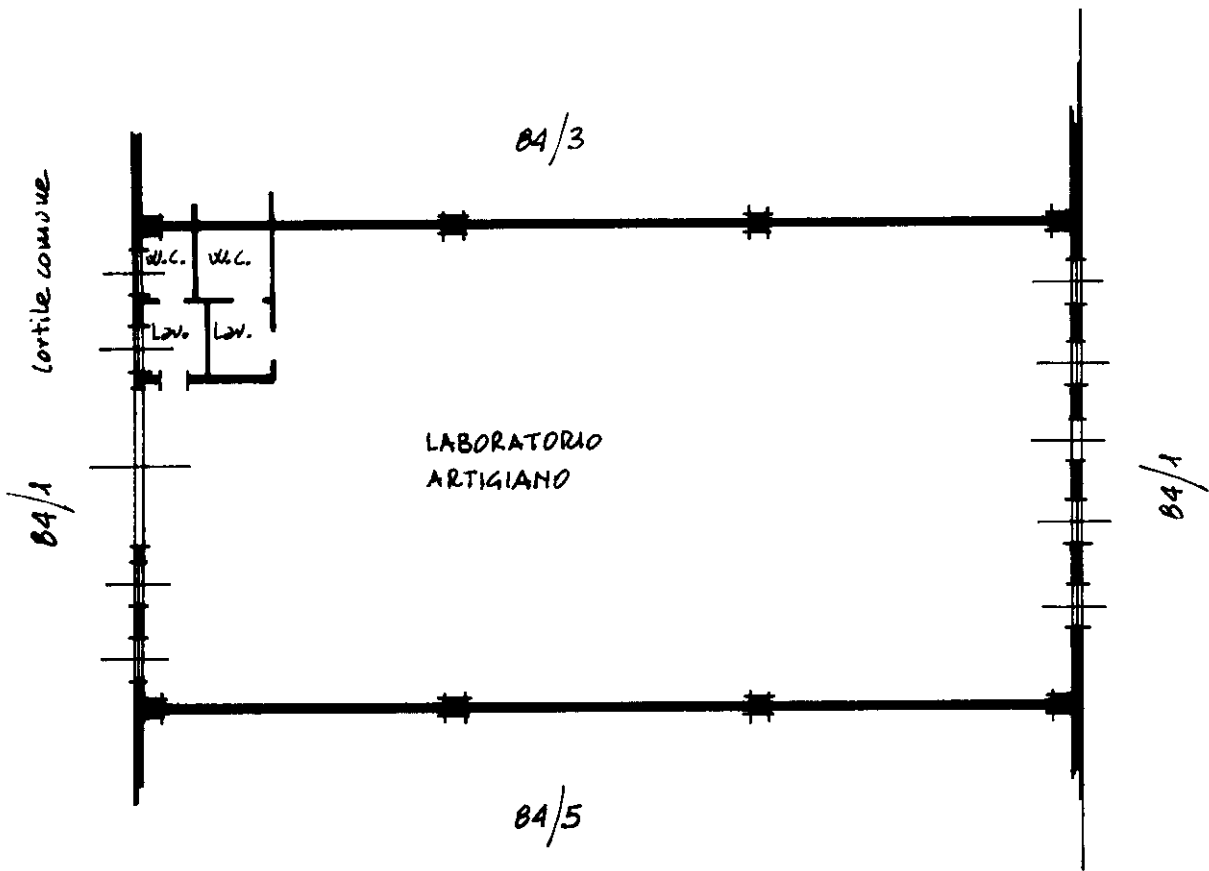
Ultima planimetria in atti

Identificativi catastali
Data presentazione: 28/10/1994 - Data: 10/09/2024 - n. T361895 - Richiedente: BNFRZ64D11G273M
Totale schede **15** Formato **3** acquisizione: A4(210x297)
n. **84** sub **3**

MODULARIO
F. rig. rend. 487

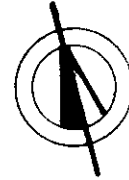
MINISTERO DELLE FINANZE
DIREZIONE GENERALE DEL CATASTO E DEI SS.TT.EE
CATASTO EDILIZIO URBANO (RDL 13-4-1939, n. 652)

Planimetria di u.i.u. in Comune di **VILLASANTA** via **San Fiorano** civ. **66**



Piano terreno
H = 6.50

ORIENTAMENTO

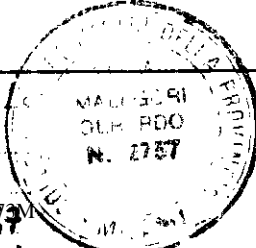


SCALA DI 1:200

* Conforme modello ministeriale

Dichiarazione di N.C.
 Denuncia di variazione
 Ultima planimetria in atti
 Identificativi catastali
 Data presentazione: 28/10/1994 - Data: 10/09/2024 - n. T361896 - Richiedente: BNFFRZ64D11G273M
 Totale schede: 84 - Formato di acquisizione: A4 (210x297) - Formato stampa richiesto: A4 (210x297)

Compilata dal **Geom. GERARDO MALEGORI**
 (Titolo, cognome e nome)
 Iscritto all'albo dei **Geometri**
 della provincia di **Milano**
 data **16/9/94** Firma **Malagori**



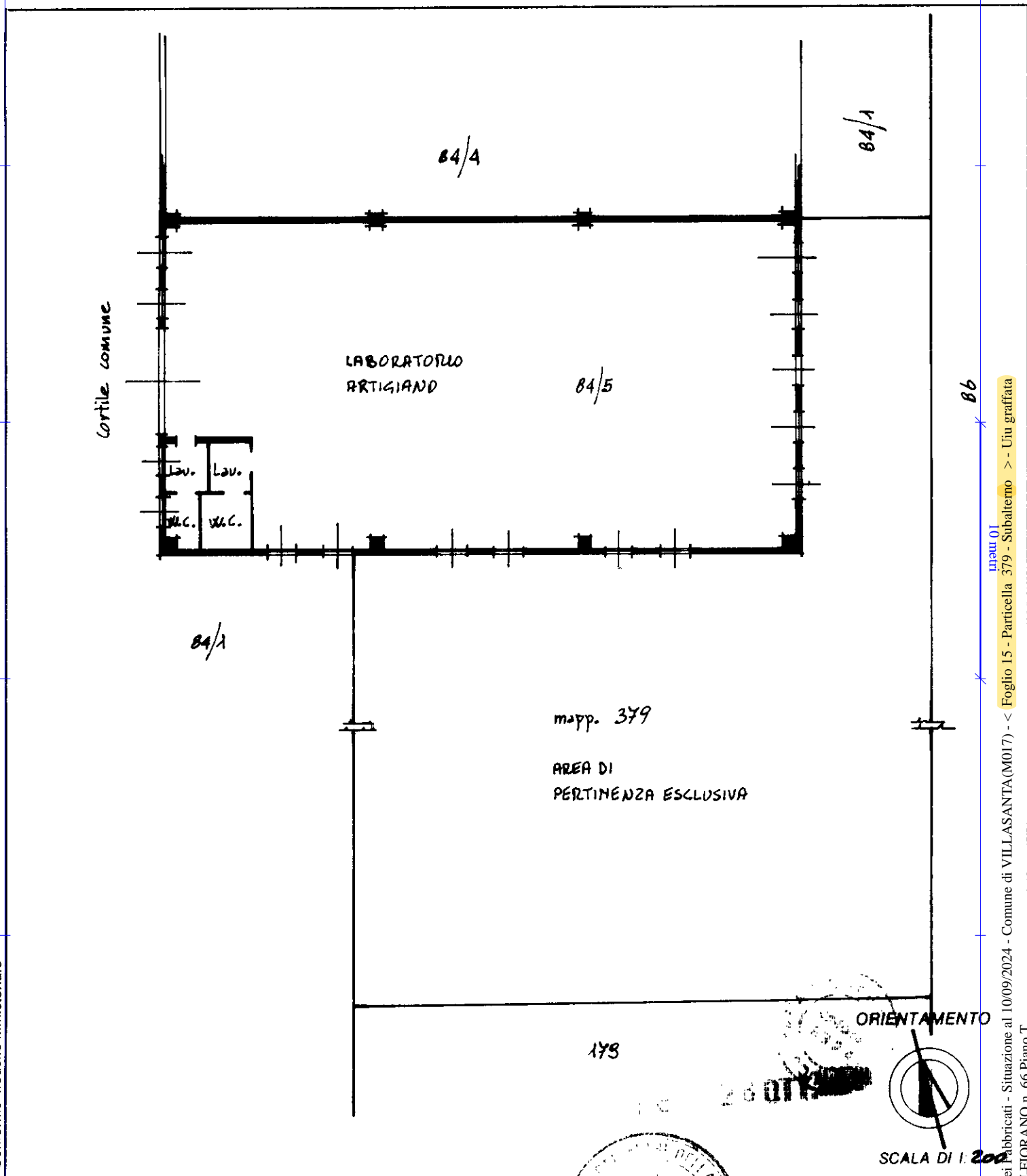
RISERVATO ALL'UFFICIO

Catasto dei fabbricati - Situazione al 10/09/2024 - Comune di VILLASANTA (M017) - < Foglio 15 - Particella 84 - Subalterno 4 >
 VIA SAN LEORANO, n. 66, Piano T.
 Libreria degli Uffici - 20121 Milano

MODULARIO
F. rig. rend. 487

MINISTERO DELLE FINANZE
DIREZIONE GENERALE DEL CATASTO E DEI SS.TT.EE
CATASTO EDILIZIO URBANO (RDL 13-4-1939, n. 652)

Planimetria di u.i.u. in Comune di **VILLASANTA** via **San Fierano** civ. **66**




* Conforme modello ministeriale

man. 01
Catasto dei fabbricati - Situazione al 10/09/2024 - Comune di VILLASANTA(M017) - < Foglio 15 - Particella 379 - Subaltemo > - Uiu graffiata
VIA SAN FIORANO, n. 66, Piano. T.
Libreria degli Uffici - 20121 Milano

Dichiarazione di N.C.
 Denuncia di variazione
 Ultima planimetria in atti
 Identificativi catastali
 Data presentazione: 28/10/1994 - Data: 10/09/2024 - n. T361897 - Richiedente: BNFFRZ64D11G273M
 Totale schede: 84 - Formato di acquisizione: A4(210x297) - Formato stampa richiesto: A4(210x297)
 15
 84
 379

Compilata dal **Geom. GERARDO MAIBGORI**
 (Titolo, cognome e nome)
 Iscritto all'albo dei **Geometri**
 della provincia di **Milano**
 data **16/9/94** Firma **Maibgori**



RISERVATO ALL'UFFICIO
 ORIENTAMENTO
 SCALA DI 1:200

**Agenzia del Territorio
CATASTO FABBRICATI**
Ufficio provinciale di
Milano

Dichiarazione protocollo n. MI1149354 del 27/09/2011
Planimetria di u.i.u. in Comune di **Villasanta**
Via San Fiorano civ. 66

Identificativi Catastali:
Sezione:
Foglio: **15**
Particella: **484**
Subalterno:

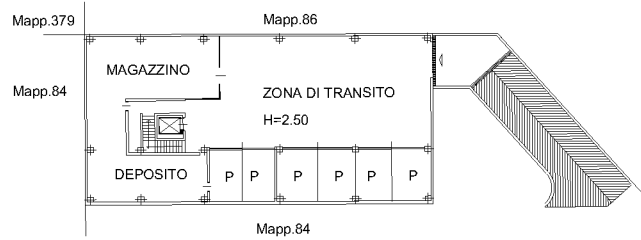
Compilata da:
Manzoni Marco
Iscritto all'albo:
Geometri
Prov. Monza E Brianz N. **833**

Scheda Scala 1: 500

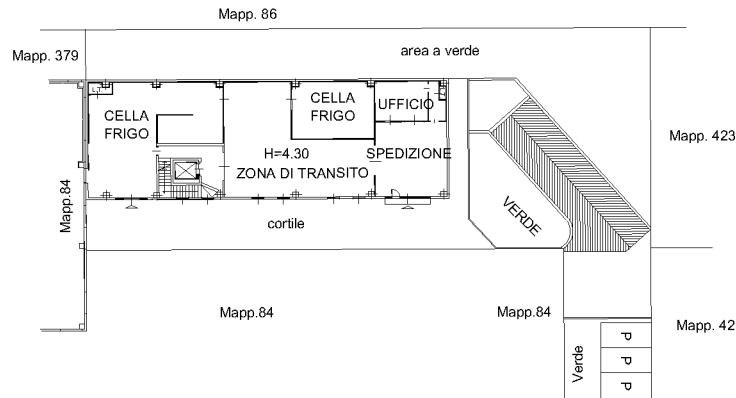
Ultima planimetria in atti

Data: 10/09/2024 - n. T361898 - Richiedente: BNFFRZ64D11G73M

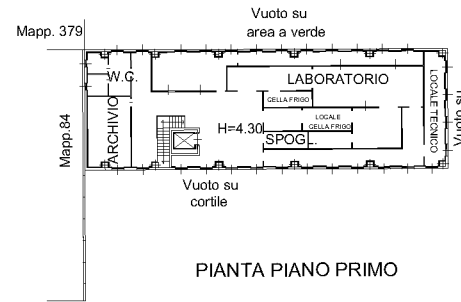
Totale schede: 1 - Formato di acquisizione: A3(297x420) - Formato stampa richiesto: A4(210x297)



PIANTA PIANO INTERRATO



PIANTA PIANO TERRA



PIANTA PIANO PRIMO

