

# ALLEGATO: **B**

## **- Documentazione catastale :**

Elaborato planimetrico con individuazione subalterno e planimetrie

Teramo, li 21.06.2024

I Coadiutori tecnici

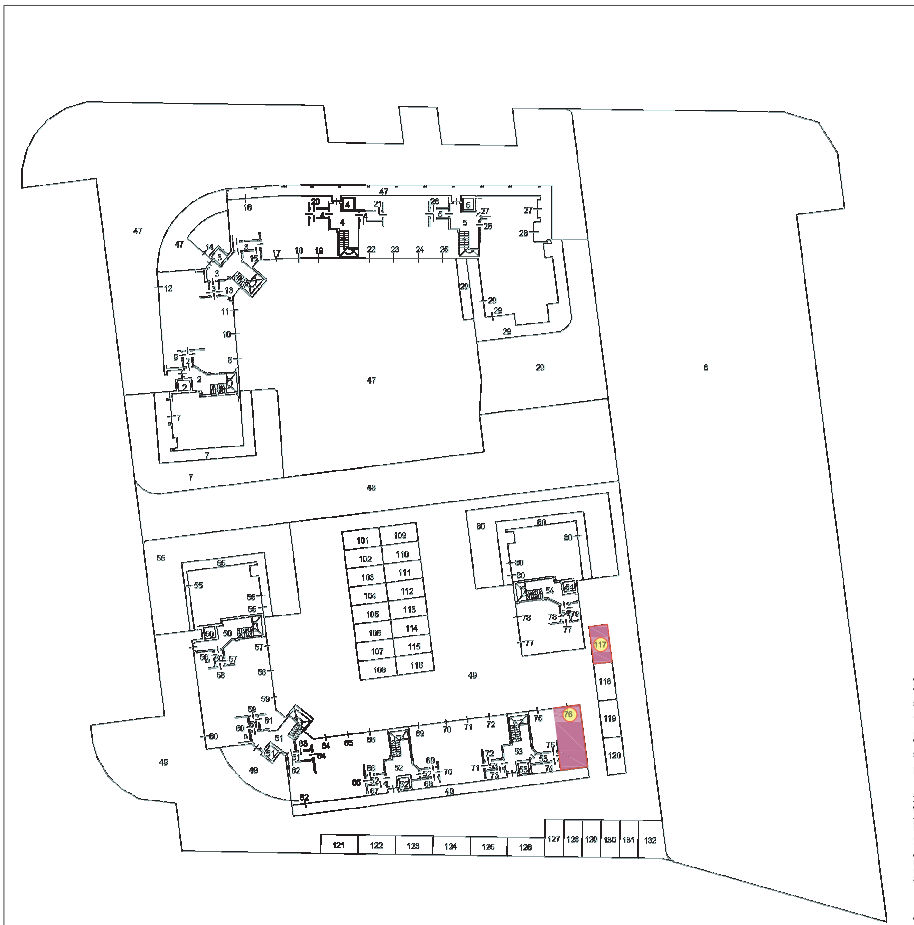
Cav. Geom. Osvaldo Reginelli

Ing. Franco Carletta


# ELABORATO PLANIMETRICO - INDIVIDUAZIONE SUBALTERNI

## LEGENDA

 Lotto 12 - SUB 76 - 117



...a.17/05/2024... Comune di RECANATI (MC) - C. Ippolito & Partecipati s.p.a.

<b>TRIBUNALE DI TERAMO</b> PROCEDURA FALLIMENTARE - n° 14/2024	
<b>COMUNE di RECANATI (MC)</b>	
Orientamento	I Coadiutori Tecnici
	Cav. Geom. Osvaldo Regihelli Ing. Franco Carletta

**Agenzia del Territorio  
CATASTO FABBRICATI  
Ufficio Provinciale di  
Macerata**

Dichiarazione protocollo n. MC0001223 del 05/01/2006

Planimetria di u.i.u. in Comune di Recanati

Via Villa Musone

civ. SNC

Identificativi Catastali:

Sezione:

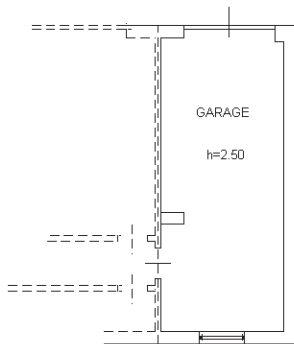
Foglio: 8

Particella: 470

Subalterno: 76

Scheda n. 1

Scala 1:200



PIANO TERRA



N

Ultima planimetria in atti

**Agenzia del Territorio  
CATASTO FABBRICATI  
Ufficio Provinciale di  
Macerata**

Dichiarazione protocollo n. MC0001223 del 05/01/2006

Planimetria di u.i.u. in Comune di Recanati

Via Villa Musone

civ. SNC

Identificativi Catastali:

Sezione:

Foglio: 8

Particella: 470

Subalterno: 117

Scheda n. 1

Scala 1:200



PIANO TERRA



N