

ALLEGATO: **B**

- Documentazione catastale :

Elaborato planimetrico con individuazione subalterno e planimetrie

Teramo, li 21.06.2024


I Coadiutori tecnici

Cav. Geom. Osvaldo Reginelli

Ing. Franco Carletta


ELABORATO PLANIMETRICO - INDIVIDUAZIONE SUBALTERNI

LEGENDA

 Lotto 11 - F. 8 p.IIIa 470 SUB 75 - 118



pa. n. 07/05/2024 - Comune di RECANATI (MC) - < Foglio 8 Particella 470 >

TRIBUNALE DI TERAMO PROCEDURA FALLIMENTARE - n° 14/2024	
COMUNE di RECANATI (MC)	
Orientamento  Nord	I Coadiutori Tecnici Cav. Geom. Osvaldo Reginelli Ing. Franco Carletta

**Agenzia del Territorio
CATASTO FABBRICATI
Ufficio Provinciale di
Macerata**

Dichiarazione protocollo n. MC0001223 del 05/01/2006

Planimetria di u.i.u. in Comune di Recanati

Via Villa Musone

civ. SNC

Identificativi Catastali:

Sezione:

Foglio: 8

Particella: 470

Subalterno: 75

Compilata da:

Severini Attilio

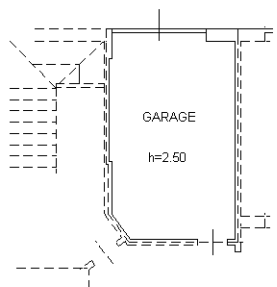
Iscritto all'albo:
Architetti

Prov. Macerata

N. 89

Scheda n. 1

Scala 1:200



PIANO TERRA

Ultima planimetria in atti



N

Catasto dei Fabbricati - Situazione al 07/05/2024 - Comune di RECANATI(H211) - < Foglio 8 - Particella 470 - Subalterno 75 >
VIA NICOLA BOBADILLA n. 7 Piano T

**Agenzia del Territorio
CATASTO FABBRICATI
Ufficio Provinciale di
Macerata**

Dichiarazione protocollo n. MC0001223 del 05/01/2006

Planimetria di u.i.u. in Comune di Recanati

Via Villa Musone

civ. SNC

Identificativi Catastali:

Sezione:

Foglio: 8

Particella: 470

Subalterno: 118

Compilata da:

Severini Attilio

Iscritto all'albo:
Architetti

Prov. Macerata

N. 89

Scheda n. 1

Scala 1:200



PIANO TERRA



N

Ultima planimetria in atti