

ALLEGATO: **B**

- Documentazione catastale :

Elaborato planimetrico con individuazione subalterno e planimetrie

Teramo, li 21.06.2024

I Coadiutori tecnici

Cav. Geom. Osvaldo Reginelli

Ing. Franco Carletta

ELABORATO PLANIMETRICO INDIVIDUAZIONE SUBALTERNI

LEGENDA

 Lotto 7 - F. 8 p.IIa 470 SUB 88

TRIBUNALE DI TERAMO

PROCEDURA FALLIMENTARE - n° 14/2024

COMUNE di RECANATI (MC)

Orientamento



I Coadiutori Tecnici

Cav. Geom. Osvaldo Reginelli

Ing. Franco Carletta

ELABORATO PLANIMETRICO
Compilato da:
Severini Attilio
Iscritto all'albo:
Architetti
Prov. Macerata N. 88

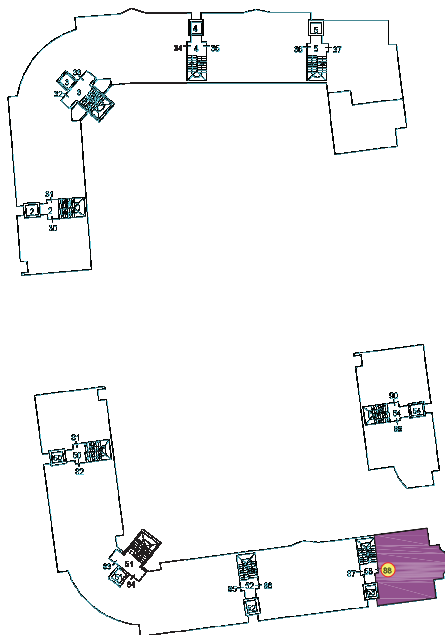
Agenzia del Territorio
CATASTO FABBRICATI
Ufficio Provinciale di
Macerata

Comune di Recanati
Sesione: Foglio: 8 Particella: 470

Protocollo n. MC0001223 del 05/01/2006
Tipo Mappale n. 72534 del 15/07/2005

Dimostrazione grafica dei subalterni

Scala 1 : 500

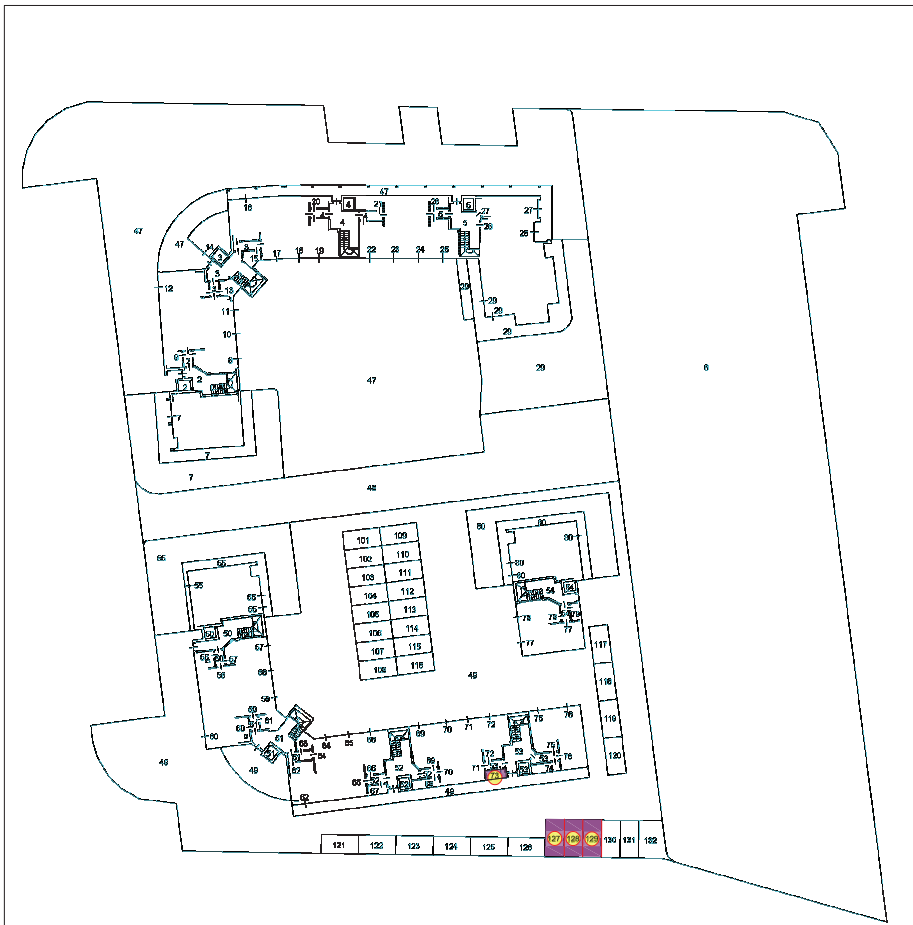


PIANO PRIMO


ELABORATO PLANIMETRICO - INDIVIDUAZIONE SUBALTERNI

LEGENDA

 Lotto 7 - F. 8 p.IIa 470 SUB 73 - 127 - 128 - 129



s.d. 02/02/2024 - Comune di RECANATI (MC) - s.d. 02/02/2024 - s.d. 02/02/2024 - s.d. 02/02/2024

TRIBUNALE DI TERAMO PROCEDURA FALLIMENTARE - n° 14/2024	
COMUNE di RECANATI (MC)	
Orientamento Nord 	I Coadiutori Tecnici Cav. Geom. Osvaldo Reginelli Ing. Franco Carletta

**Agenzia del Territorio
CATASTO FABBRICATI
Ufficio Provinciale di
Macerata**

Dichiarazione protocollo n. MC0001223 del 05/01/2006

Planimetria di u.i.u. in Comune di Recanati

Via Villa Musone

civ. SNC

Identificativi Catastali:

Sezione:

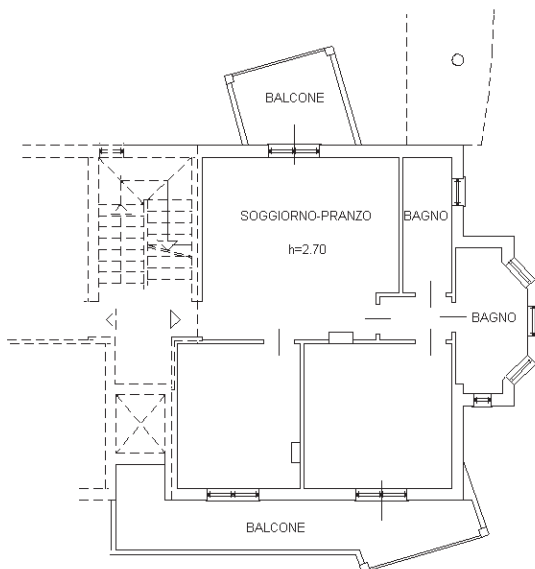
Foglio: 8

Particella: 470

Subalterno: 88

Scheda n. 1

Scala 1:200



PIANO PRIMO

Ultima planimetria in atti



N

Catasto dei Fabbricati - Situazione al 07/05/2024 - Comune di RECANATI(H211) - < Foglio 8 - Particella 470 - Subalterno 88 >
VIA NICOLA BOBADILLA n. 15 Piano I

**Agenzia del Territorio
CATASTO FABBRICATI
Ufficio Provinciale di
Macerata**

Dichiarazione protocollo n. MC0001223 del 05/01/2006

Planimetria di u.i.u. in Comune di Recanati

Via Villa Musone

civ. SNC

Identificativi Catastali:

Sezione:

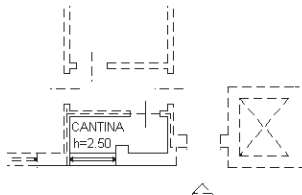
Foglio: 8

Particella: 470

Subalterno: 73

Scheda n. 1

Scala 1:200



PIANO TERRA



N

Ultima planimetria in atti

**Agenzia del Territorio
CATASTO FABBRICATI
Ufficio Provinciale di
Macerata**

Dichiarazione protocollo n. MC0001223 del 05/01/2006

Planimetria di u.i.u. in Comune di Recanati

Via Villa Musone

civ. SNC

Identificativi Catastali:

Sezione:

Foglio: 8

Particella: 470

Subalterno: 127

Scheda n. 1

Scala 1:200



PIANO TERRA



N

Ultima planimetria in atti

Agenzia del Territorio
CATASTO FABBRICATI
Ufficio Provinciale di
Macerata

Dichiarazione protocollo n. MC0001223 del 05/01/2006

Planimetria di u.i.u. in Comune di Recanati

Via Villa Musone

civ. SNC

Identificativi Catastali:

Sezione:

Foglio: 8

Particella: 470

Subalterno: 128

Scheda n. 1

Scala 1:200



PIANO TERRA



N

Ultima planimetria in atti

**Agenzia del Territorio
CATASTO FABBRICATI
Ufficio Provinciale di
Macerata**

Dichiarazione protocollo n. MC0001223 del 05/01/2006

Planimetria di u.i.u. in Comune di Recanati

Via Villa Musone

civ. SNC

Identificativi Catastali:

Sezione:

Foglio: 8

Particella: 470

Subalterno: 129

Scheda n. 1

Scala 1:200



PIANO TERRA



N

Ultima planimetria in atti