

ALLEGATO: **B**

- Documentazione catastale :

Elaborato planimetrico con individuazione subalterno e planimetrie

Teramo, li 21.06.2024

I Coadiutori tecnici

Cav. Geom. Osvaldo Reginelli

Ing. Franco Carletta

ELABORATO PLANIMETRICO INDIVIDUAZIONE SUBALTERNI

ELABORATO PLANIMETRICO
Compiato da:
Severini Attilio
Iscritto all'albo:
Architetti
Prov. Macerata N. 89

Agenzia del Territorio
CATASTO FABBRICATI
Ufficio Provinciale di
Macerata

Comune di Recanati
Sezione: Foglio: 8 Particella: 470

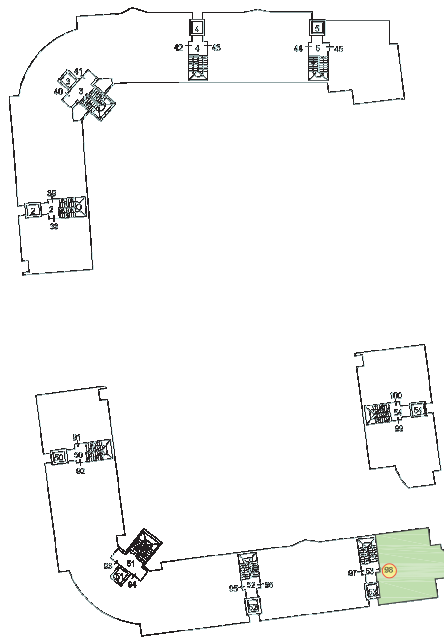
Protocollo n. MCD001223 del 05/11/2006
Tipo Mappale n. 72634 dal 15/07/2005

Dimostrazione grafica dei subalterni

Scala 1 : 500

LEGENDA

 Lotto 8 - F. 8 p.IIa 470 SUB 98



PIANO SECONDO

TRIBUNALE DI TERAMO

PROCEDURA FALLIMENTARE - n° 14/2024

COMUNE di RECANATI (MC)

Orientamento



I Coadiutori Tecnici

Cav. Geom. Osvaldo Reginelli

Ing. Franco Carletta

ELABORATO PLANIMETRICO - INDIVIDUAZIONE SUBALTERNI E DIVISIONE IN LOTTI

LEGENDA

Lotto 8 - F. 8 p.IIa 470 SUB 74 - 119 - 120



sc. 11.11.2024/2024 - Comune di RECANATI (MC) - Ing. G. B. Baricoffi & C. S.p.A.

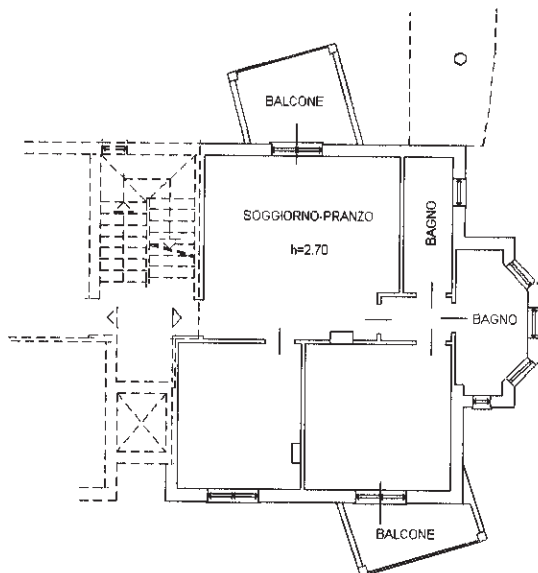
TRIBUNALE DI TERAMO	
PROCEDURA FALLIMENTARE - n° 14/2024	
COMUNE di RECANATI (MC)	
Orientamento	I Coadiutori Tecnici
Nord 	Cav. Geom. Osvaldo Reginelli Ing. Franco Carletta

**Agenzia del Territorio
CATASTO FABBRICATI
Ufficio Provinciale di
Macerata**

Dichiarazione protocollo n. del
Planimetria di u.i.u. in Comune di Recanati
Via Villa Musone civ. SNC

Identificativi Catastali:
Sezione:
Foglio: 8
Particella: 470
Subalterno: 98

Scheda n. 1 Scala 1:200



PIANO SECONDO



mapa 01
Catasto dei Fabbricati - Situazione al 07/05/2024 - Comune di RECANATI(H211) - < Foglio 8 - Particella 470 - Subalterno 98 >
VIA NICOLA BOBADILLA n. 7/C Piano 2

Ultima planimetria in atti



N

**Agenzia del Territorio
CATASTO FABBRICATI
Ufficio Provinciale di
Macerata**

Dichiarazione protocollo n. MC0001223 del 05/01/2006

Planimetria di u.i.u. in Comune di Recanati

Via Villa Musone

civ. SNC

Identificativi Catastali:

Sezione:

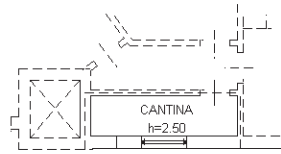
Foglio: 8

Particella: 470

Subalterno: 74

Scheda n. 1

Scala 1:200



PIANO TERRA



N

Ultima planimetria in atti

Data: 07/05/2024 - n. T431727 - Richiedente: RGNSLD55M18L103D

Totale schede: 1 - Formato di acquisizione: A4(210x297) - Formato stampa richiesto: A4(210x297)

**Agenzia del Territorio
CATASTO FABBRICATI
Ufficio Provinciale di
Macerata**

Dichiarazione protocollo n. MC0001223 del 05/01/2006

Planimetria di u.i.u. in Comune di Recanati

Via Villa Musone

civ. SNC

Identificativi Catastali:

Sezione:

Foglio: 8

Particella: 470

Subalterno: 119

Scheda n. 1

Scala 1:200



PIANO TERRA



N

Ultima planimetria in atti

**Agenzia del Territorio
CATASTO FABBRICATI
Ufficio Provinciale di
Macerata**

Dichiarazione protocollo n. MC0001223 del 05/01/2006

Planimetria di u.i.u. in Comune di Recanati

Via Villa Musone

civ. SNC

Identificativi Catastali:

Sezione:

Foglio: 8

Particella: 470

Subalterno: 120

Scheda n. 1

Scala 1:200



PIANO TERRA



N

Ultima planimetria in atti