



Direzione Provinciale di Perugia
Ufficio Provinciale - Territorio
Servizi Catastali

Data: 27/06/2023
Ora: 09:29:57
Numero Pratica: T55097/2023
Pag: 1 - Segue

Catasto fabbricati
Visura storica per immobile

Situazione degli atti informatizzati dall'impianto meccanografico al 27/06/2023



Immobile di catasto fabbricati



Causali di aggiornamento ed annotazioni

Informazioni riportate negli atti del catasto al 27/06/2023

Dati identificativi: Comune di **NOCERA UMBRA (F911) (PG)**

Foglio 37 Particella 31 Subalterno 4

Particelle corrispondenti al catasto terreni

Comune di **NOCERA UMBRA (F911) (PG)**

Foglio 37 Particella 31

Classamento:

Rendita: **Euro 150,81**

Categoria **A/4^a**, Classe **2**, Consistenza **4 vani**

Foglio 37 Particella 31 Subalterno 4

Indirizzo: VOCABOLO COSTA Piano T-1

Dati di superficie: Totale: **94 m²** Totale escluse aree scoperte ^{b)}: **94 m²**


> **Intestati catastali**

1. 

nata a 

Diritto di: Proprieta' per 1000/1000

> **Dati identificativi**

 dal 05/12/2001

Immobile attuale

Comune di **NOCERA UMBRA (F911) (PG)**

Foglio 37 Particella 31 Subalterno 4

COSTITUZIONE del 06/04/1994 Pratica n. 373671 in
atti dal 05/12/2001 COSTITUZIONE (n. 22466.1/1994)

> **Indirizzo**

☞ dal 05/12/2001 al 06/12/2002

Immobile attuale

Comune di **NOCERA UMBRA (F911) (PG)**

Foglio 37 Particella 31 Subalterno 4

FRAZIONE COSTA Piano T-1

COSTITUZIONE del 06/04/1994 Pratica n. 373671 in atti dal 05/12/2001 COSTITUZIONE (n. 22466.1/1994)

☞ dal 06/12/2002 al 23/12/2014

Immobile attuale

Comune di **NOCERA UMBRA (F911) (PG)**

Foglio 37 Particella 31 Subalterno 4

LOCALITA' COSTA Piano T-1

VARIAZIONE TOPONOMASTICA del 06/12/2002 Pratica n. 458575 in atti dal 06/12/2002 VARIAZIONE DI TOPONOMASTICA (n. 70177.1/2002)

☞ dal 23/12/2014

Immobile attuale

Comune di **NOCERA UMBRA (F911) (PG)**

Foglio 37 Particella 31 Subalterno 4

VOCABOLO COSTA Piano T-1

VARIAZIONE TOPONOMASTICA del 23/12/2014 Pratica n. PG0361009 in atti dal 23/12/2014 VARIAZIONE TOPONOMASTICA DERIVANTE DA AGGIORNAMENTO ANSC (n. 170830.1/2014)

> **Dati di classamento**

☞ dal 05/12/2001

Immobile attuale

Comune di **NOCERA UMBRA (F911) (PG)**

Foglio 37 Particella 31 Subalterno 4

Rendita: Euro 150,81

Rendita: Lire 292.000

Categoria A/4^o, Classe 2, Consistenza 4,0 vani

COSTITUZIONE del 06/04/1994 Pratica n. 373671 in atti dal 05/12/2001 COSTITUZIONE (n. 22466.1/1994) Notifica in corso con protocollo n. 373673 del 05/12/2001

> **Dati di superficie**

☞ dal 09/11/2015

Immobile attuale

Comune di **NOCERA UMBRA (F911) (PG)**

Foglio 37 Particella 31 Subalterno 4

Totale: 94 m²

Totale escluse aree scoperte : 94 m²

Superficie di Impianto pubblicata il 09/11/2015

Dati relativi alla planimetria : data di presentazione 06/04/1994, prot. n. 22468

> **Altre variazioni**

Direzione Provinciale di Perugia
Ufficio Provinciale - Territorio
Servizi Catastali

Data: 27/06/2023
Ora: 09:29:57
Numero Pratica: T55097/2023
Pag: 3 - Fine




☐ dal 20/09/2011 al 23/12/2014

Immobile attuale
Comune di **NOCERA UMBRA (F911) (PG)**
Foglio 37 Particella 31 Subalterno 4

VARIAZIONE TOPONOMASTICA del 20/09/2011
Pratica n. PG0337311 in atti dal 20/09/2011
VARIAZIONE DI TOPONOMASTICA RICHIESTA DAL
COMUNE (n. 70169.1/2011)

➤ **Storia degli intestati dell'immobile**

Dati identificativi: Immobile attuale - Comune di **NOCERA UMBRA (F911)(PG)** Foglio 37 Particella 31 Sub. 4

➤ 1. 

nata a 
☐ dal 06/04/1994
Diritto di: Proprieta' per 1000/1000 (deriva dall'atto 1)

1. COSTITUZIONE del 06/04/1994 Pratica n. 373671
in atti dal 05/12/2001 COSTITUZIONE (n.
22466.1/1994)

Visura telematica

Tributi speciali: Euro 0,90

Legenda

- a) A/4: Abitazioni di tipo popolare
- b) Escluse le "superfici di balconi, terrazzi e aree scoperte pertinenziali e accessorie, comunicanti o non comunicanti"
- cfr. Provvedimento del Direttore dell'Agenzia delle Entrate 29 marzo 2013
- c) A/4: Abitazioni di tipo popolare

Catasto terreni
Visura storica per immobile

Situazione degli atti informatizzati dall'impianto meccanografico al 27/06/2023



Immobile di catasto terreni



Causali di aggiornamento ed annotazioni

Informazioni riportate negli atti del catasto al 27/06/2023

Dati identificativi: Comune di **NOCERA UMBRA (F911) (PG)**

Foglio **37** Particella **31**

Aree di enti urbani e promiscui - Partita speciale 1

Particelle corrispondenti al catasto fabbricati:

Comune di **NOCERA UMBRA (F911) (PG)**

Foglio **37** Particella **31**

Classamento:

Particella con qualità: **ENTE URBANO**

Superficie: **100 m²**

> **Dati identificativi**

dall'impianto

Impianto meccanografico del 10/05/1977

Immobile attuale

Comune di **NOCERA UMBRA (F911) (PG)**

Foglio **37** Particella **31**

> **Dati di classamento**

dall'impianto al 15/03/1999

Impianto meccanografico del 10/05/1977

Immobile attuale

Comune di **NOCERA UMBRA (F911) (PG)**

Foglio **37** Particella **31**

Redditi: dominicale **Euro 0,00**

agrario **Euro 0,00**

Particella con qualità: **FR DIV SUB** Superficie: **100 m²**

Aree di fabbricati rurali - Partita speciale 3

dal 15/03/1999

TIPO MAPPALE del 15/03/1999 in atti dal 22/09/1999
(n. 6292.518/1993)

Immobile attuale

Comune di **NOCERA UMBRA (F911) (PG)**

Foglio **37** Particella **31**

Direzione Provinciale di Perugia
Ufficio Provinciale - Territorio
Servizi Catastali

Data: **27/06/2023**
Ora: **09:36:40**
Numero Pratica: **T59603/2023**
Pag: **2 - Fine**

Redditi: dominicale **Euro 0,00**
agrario **Euro 0,00**

Particella con qualità: **ENTE URBANO** Superficie:
100 m²

Aree di enti urbani e promiscui - Partita speciale 1

Sono stati inoltre variati/soppressi i seguenti immobili:

Comune: **NOCERA UMBRA (F911) (PG)**

Foglio 37 Particella 31Subalterno 2

Foglio 37 Particella 31Subalterno 1

Foglio 37 Particella 31Subalterno 3

Visura telematica

Tributi speciali: Euro 0,90

MODULARIO
F. rig. rend. 487

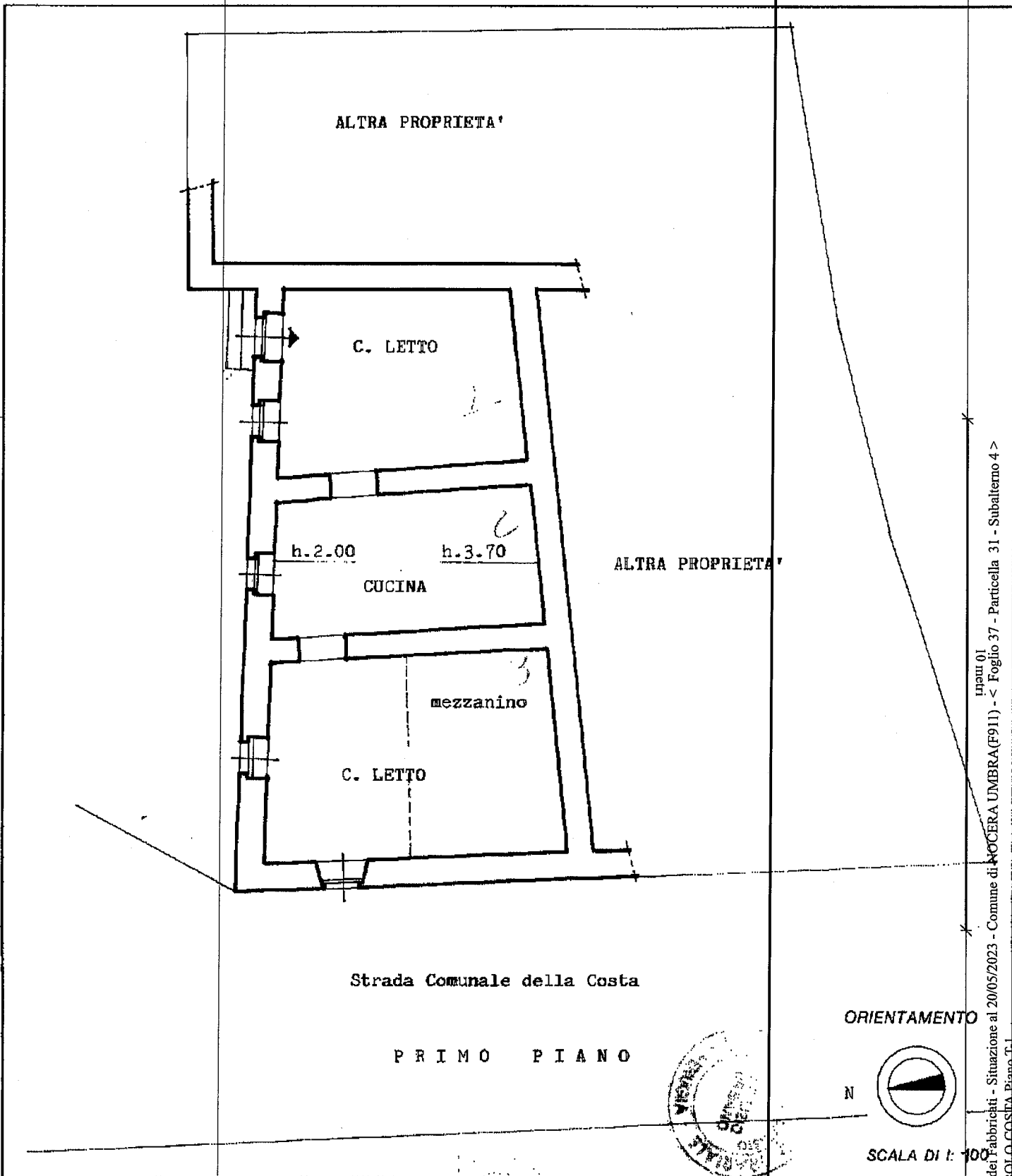


MINISTERO DELLE FINANZE
DIREZIONE GENERALE DEL CATASTO E DEI SS.TT.EE.
CATASTO EDILIZIO URBANO (RDL 13-4-1939, n. 652)

MOD. BN (CEU)

LIRE
350

Planimetria di u.i.u. in Comune di NOCERA UMBRA via COSTA CIV.



Inquadr. 01
Catasto del fabbricati - Situazione al 20/05/2023 - Comune di NOCERA UMBRA (F911) - < Foglio 37 - Particella 31 - Subalterno 4 >
VOCA BOLO COSTA Piano T-1

Dichiarazione di N.C.
Denuncia di variazione

Compilata dal GEOM. FUMANTI ALVARO
(Titolo, cognome e nome)

RISERVATO ALL'UFFICIO

Ultima planimetria in atti
Identificativi catastali

Iscritto all'albo de GEOMETRI

Data presentazione: 06/04/1994 - Data: 20/05/2023 - n. T41955 - Richiedente: PERUGIA

Totale schede: 2 - Formato di acquisizione: A4 (210x297) - Formato stampa richiesto: A4 (210x297)

data Firma Alvaro

Stamped date: 06/04/94
Stamped number: 8/94

MODULARIO
F. rig. rend. 407

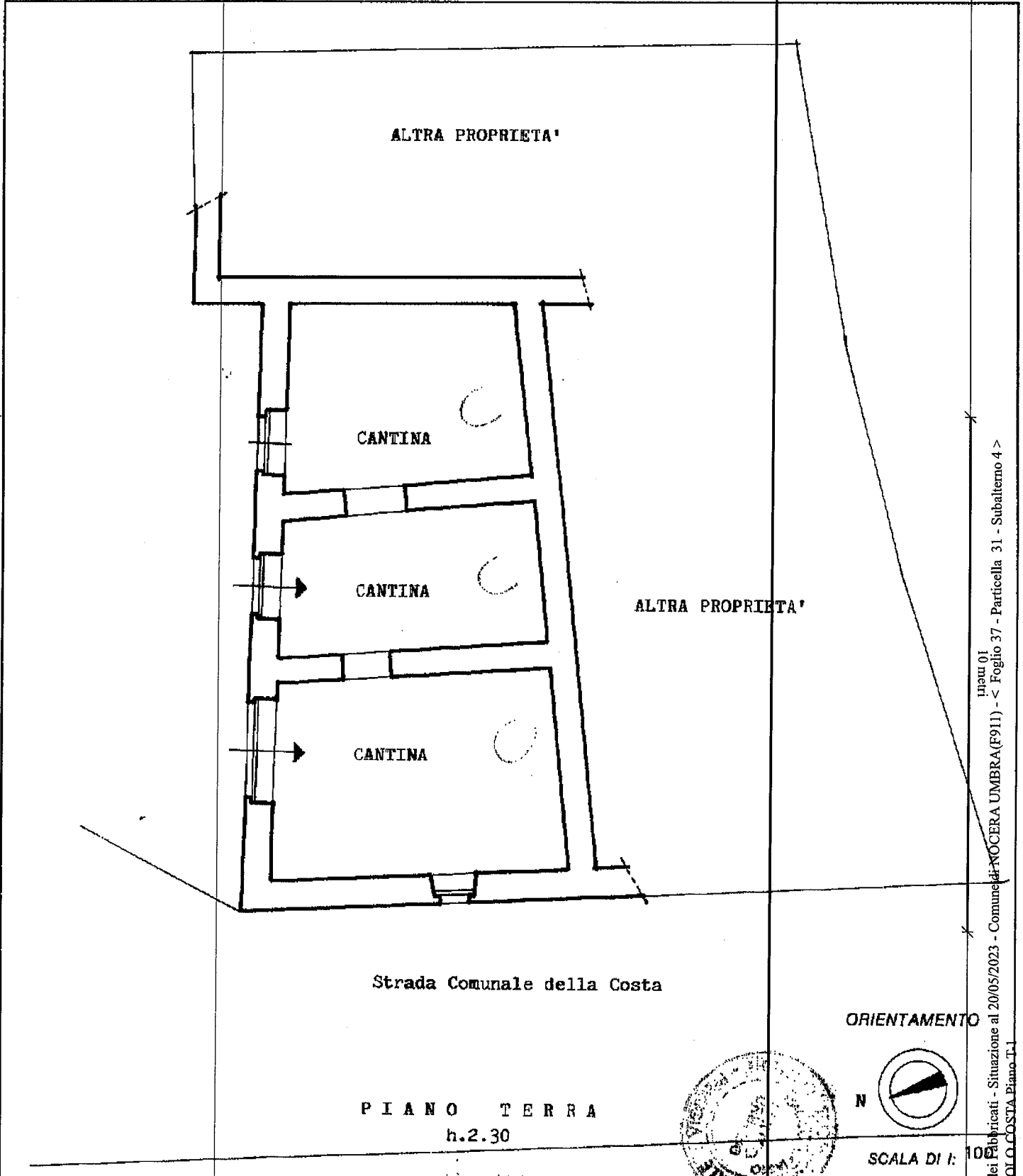


MINISTERO DELLE FINANZE
DIREZIONE GENERALE DEL CATASTO E DEI SS.TT.EE.
CATASTO EDILIZIO URBANO (RDL 13-4-1939, n. 552)

MOD. BN (CEU)

LIRE
350

Planimetria di u.i.u. in Comune di NOCERA UMBRA via COSTA civ.



Catasto dei fabbricati - Situazione al 20/05/2023 - Comune di NOCERA UMBRA (F911) - < Foglio 37 - Particella 31 - Subaltemo 4 >
VOCA. NOC. COSTA Piano T.1

ORIENTAMENTO



PIANO TERRA
h.2.30

SCALA DI 1: 1000

Dichiarazione di N.C.
Denuncia di variazione

Compilata dal **GEOM. FUMANTI ALVARO**
(Titolo, cognome e nome)

RESERVATO ALL'UFFICIO

Ultima planimetria in atti

Identificativi catastali

Iscritto all'albo de **GEOMETRI**

15 APR 1994

Data presentazione: 06/04/1994 - Data: 20/05/2023 - n. T41955 - Richiedente: **PERUGIA**

Totale scheda **22** - Formato di acquisizione: A4 (210x297) - Formato stampa richiesto: A4 (210x297)

data _____ Firma *Alvaro Fumanti*

2468194