

SCHEDA mappale 63 sub. 1

Data presentazione: 26/11/1981 - Data: 11/11/2025 - n. T160049 - Richiedente: FRNMSM62L22F952U

MODULARIO
F. n.º mod. 497



MINISTERO DELLE FINANZE
DIREZIONE GENERALE DEL CATASTO E DEI SERVIZI TECNICI ERARIALI
NUOVO CATASTO EDILIZIO URBANO

(R. DECRETO LEGGE 13 APRILE 1948, N. 952)

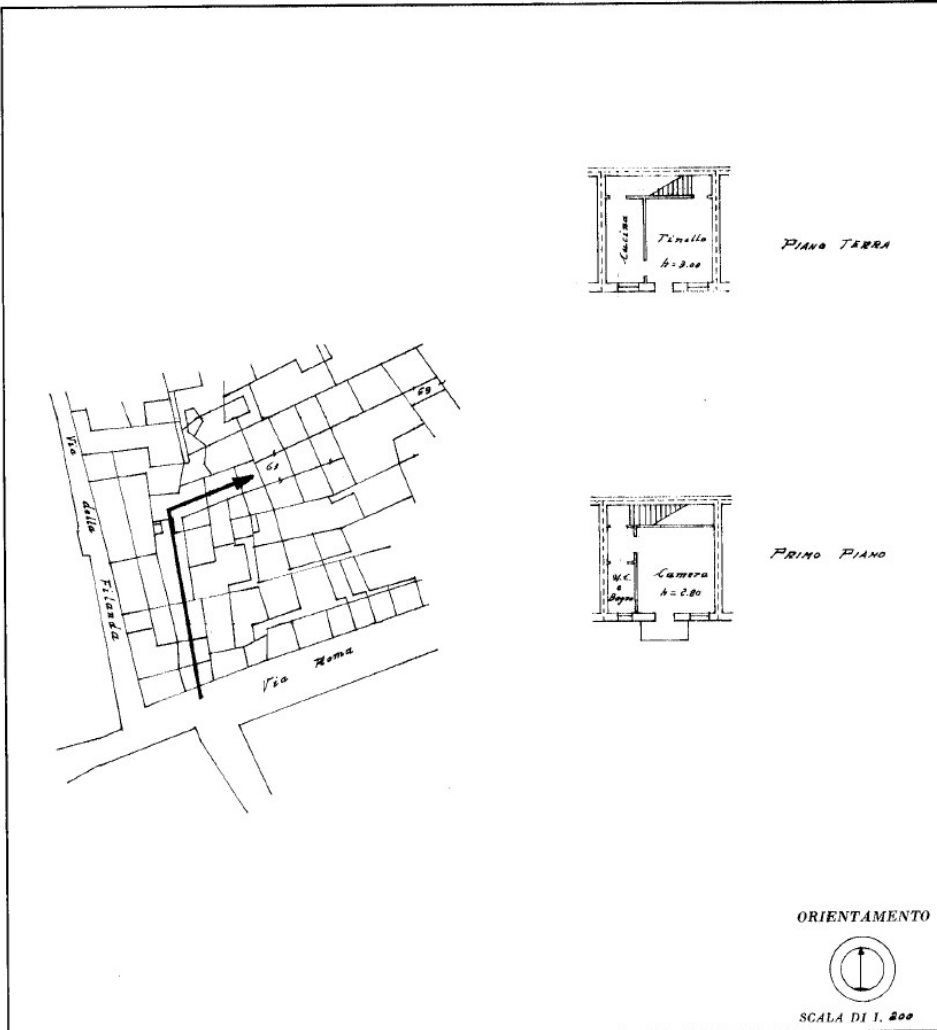
Mod. B (Nuovo Catasto Edilizio Urbano)

Lire
50

Planimetria dell'immobile situato nel Comune di CERANO Via Roma 11

Ditta

Allegata alla dichiarazione presentata all'Ufficio Tecnico Erariale di NOVARA



SPAZIO RISERVATO PER LE ANNOTAZIONI D'UFFICIO

DATA 26-11-81
PROT. N° 300/81

Compilata dal
(Titolo, nome e cognome del tecnico)

Iscritto all'Albo dei Geometri
della Provincia di NOVARA

DATA 11-1981

Firma:

14040 01

Catasto dei Fabbricati - Situazione al 11/11/2025 - Comune di CERANO(C-483) - < Foglio 52 - Particella 63 - Subalterno 1 >
VIA ROMA n. 11 Piano T - 1

Ultima planimetria in atti


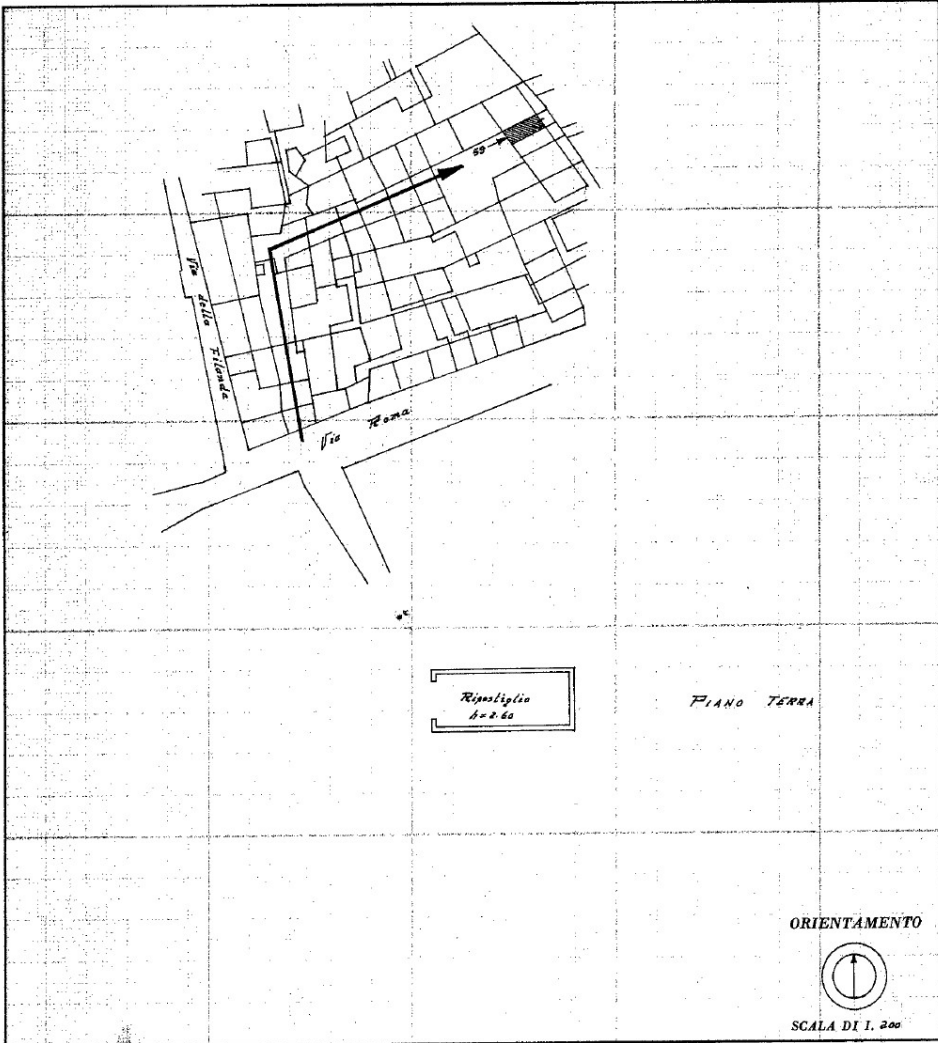
Data presentazione: 26/11/1981 - Data: 11/11/2025 - n. T160049 - Richiedente: FRNMSM62L22F952U

Totale schede: 1 - Formato di acquisizione: A3(297x420) - Formato stampa richiesto: A4(210x297)



SCHEDA mappale 59

Data presentazione: 26/11/1981 - Data: 11/11/2025 - n. T160050 - Richiedente: FRNMSM62L22F952U

MODULARIO F. - Rg. rend. - 497		MINISTERO DELLE FINANZE DIREZIONE GENERALE DEL CATASTO E DEI SERVIZI TECNICI ERARIALI	MOD. B (Nuovo Catasto Edilizio Urbano)	Lire 50
NUOVO CATASTO EDILIZIO URBANO <small>(R. DECRETO-LEGGE 13 APRILE 1930, N. 652)</small>				
Planimetria dell'immobile situato nel Comune di <u>CERANO</u> Via <u>Roma 11</u>				
Ditta _____				
Allegata alla dichiarazione presentata all'Ufficio Tecnico Erariale di <u>NOVARA</u>				
				
SPAZIO RISERVATO PER LE ANNOTAZIONI D'UFFICIO			Compilata dal _____ <small>(Titolo, nome e cognome del tecnico)</small>	
DATA PROF. N°	<u>26-11-81</u> <u>2106/81</u>	F. <u>52</u> N. <u>59</u> S. <u>—</u>	Iscritto all'Albo dei <u>Geometri</u> della Provincia di <u>NOVARA</u> DATA <u>26-11-1981</u> Firma: _____	

Ultima planimetria in atti

Data presentazione: 26/11/1981 - Data: 11/11/2025 - n. T160050 - Richiedente: FRNMSM62L22F952U
Totale schede: 3 - Formato di acquisizione: fuori standard (250X375) - Formato stampa richiesto: A4(210x297)

Catasto dei Fabbricati - Situazione al 11/11/2025 - Comune di CERANO(C483) - < Foglio 52 - Particella 59 - Subalterno >
VIA ROMA n. 11 Piano T

Firmato Da: MASSIMO FRANZOSO Emesso Da: ARUBAPEC EU QUALIFIED CERTIFICATES CA G1 Serial#: 1526c0110ee027d4fc39d45b05b9fa64