

MODULARIO
F. rig rend 487



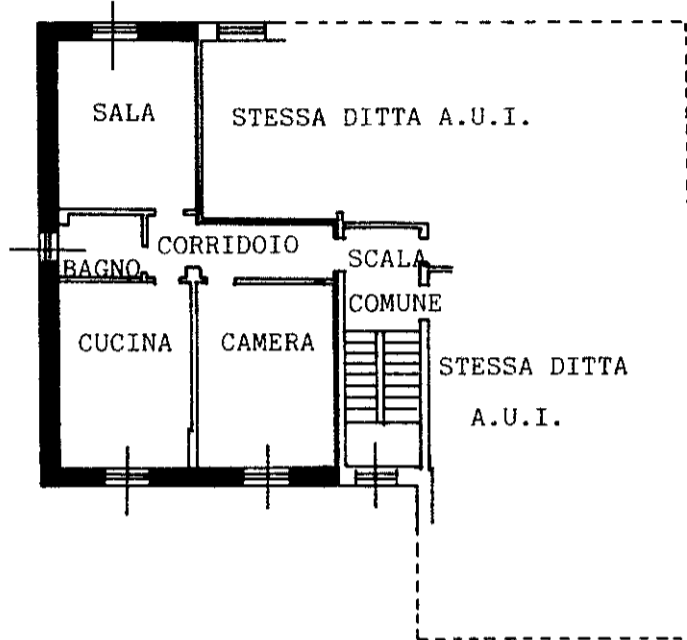
MINISTERO DELLE FINANZE
DIREZIONE GENERALE DEL CATASTO E DEI SS.TT.EE.
CATASTO EDILIZIO URBANO (RDL 13-4-1939, n. 652)

MOD. BN (CEU)

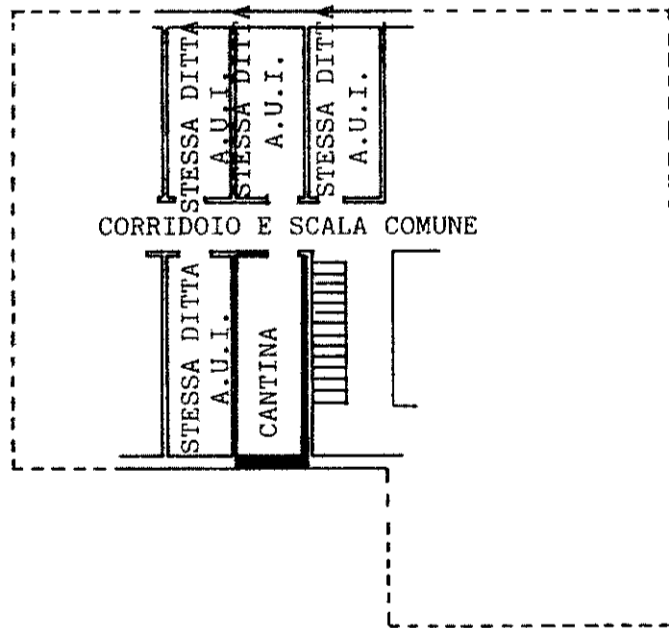
LIRE
350

Planimetria di u.i.u. in Comune di MOZZATE via CASTIGLIONI civ.

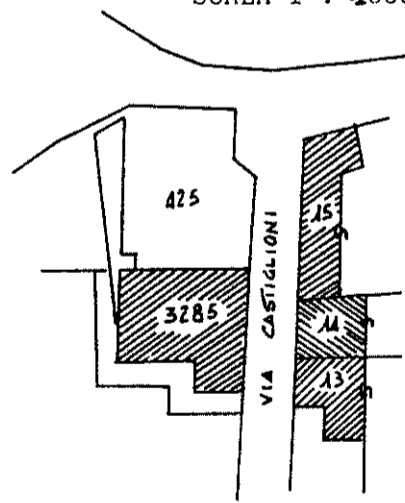
PIANO TERZO H = 3.00 mt



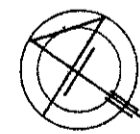
PIANO INTERRATO H = 2.25 mt



ESTRATTO DI MAPPA
SCALA 1 : 4000



ORIENTAMENTO



SCALA DI 1:200

16 FEB. 1995

Dichiarazione di N.C.
Denuncia di variazione

Compilata dal GEOM. UBOLDI VALERIO
(Titolo, cognome e nome)

RISERVATO ALL'UFFICIO

Identificativi catastali
F. 17
n. 3285 sub. 4.10

Iscritto all'albo de GEOMETRI
della provincia di VARESE n. 1842
data 10-02-95 Firma [Signature]