

Agenzia del Territorio
CATASTO FABBRICATI
 Ufficio Provinciale di
 Salerno

Dichiarazione protocollo n. SA0189295 del 16/06/2005

Planimetria di u.i.u. in Comune di Santa Marina

Localita' Hangar

civ. SNC

Identificativi Catastali:

Sezione:

Foglio: 33

Particella: 718

Subalterno: 9

Compilata da:

Palumbo Gianluca

Iscritto all'albo:

Ingegneri

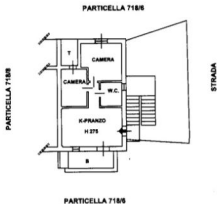
Prov. Salerno

N. 4580

Scheda n. 1

Scala 1:200

PIANO PRIMO



Ultima planimetria in atti

Data: 03/06/2023 - n. T42836 - Richiedente: MRMNNA81A51D1070

Totale schede: 1 - Formato di acquisizione: A4(210x297) - Formato stampa richiesto: A4(210x297)

N=027160



D=1000

I Particella: 718

ELABORATO PLANIMETRICO

Compilato da:

Palumbo Gianluca

Iscritto all'albo:

Ingegneri

Prov. Salerno

N. 4580

Agenzia del Territorio
CATASTO FABBRICATI
 Ufficio Provinciale di
Salerno

Comune di Santa Marina

Sezione: Foglio: 33

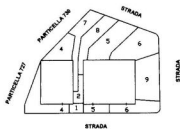
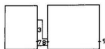
Particella: 718

Protocollo n. SA0189295 del 16/06/2005

Tipo Mappale n. del

Dimostrazione grafica dei subalterni

Scala 1 : 500

PIANO TERRA**PIANO PRIMO**

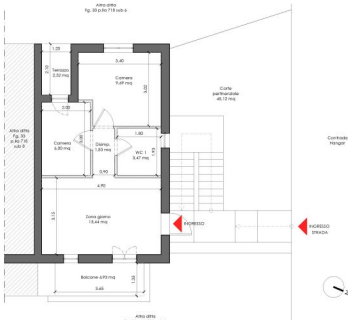
Ultima planimetria in atti

Data: 23/03/2024 - n. T64392 - Richiedente: Telematico

Totale schede: 1 - Formato di acquisizione: A4(210x297) - Formato stampa richiesto: A4(210x297) - Fattore di scala non utilizzabile



Alto piano
Fig. 30 p. no 718 sub-6



Alto piano
Fig. 30 p. no 718 sub-6

